

Indholdsfortegnelse

<u>Det åbne land</u>	1/170
<u>Hytter og sommerhusområder</u>	3/170
<u>Rekreative anlæg</u>	5/170
<u>Rekreative anlæg</u>	7/170
<u>Dyrehold og jordbrug</u>	9/170
<u>Tekniske anlæg</u>	11/170
<u>Friholdte områder</u>	12/170
<u>K1 Narsaq Ilua hytteområde</u>	14/170
<u>K2 Uunartoq</u>	17/170
<u>K3 Narsarsuaq (1)</u>	19/170
<u>K4 Narsarsuaq Hospitalsdalen (2)</u>	21/170
<u>K5 Narsarsuk og Aappaluttup iterlaa . - Turisthytter</u>	23/170
<u>K6 Iterlaq Qaqortoq</u>	26/170
<u>K7 Munkebugten Qaqortoq</u>	28/170
<u>K8 Eqalugaarsuit Qaqortoq</u>	30/170
<u>L1 Akia</u>	32/170
<u>L10 KUUSSUANNGUANI ILLUARAQARFIK</u>	34/170
<u>L2 Alluitsoq</u>	36/170
<u>L3 Kuussuaq</u>	38/170
<u>L4 Narsap Ilua Turisme</u>	40/170
<u>L5 Tatsip Ataa</u>	42/170
<u>L6 Eqaluit</u>	44/170
<u>L8 Igaliku hytteområde</u>	46/170

Indholdsfortegnelse

<u>L9 Ikerasaarsuup Kangerlukuluua - Illuaqqat</u>	48/170
<u>M1 Tasiluk</u>	51/170
<u>M10 Itilleq Kangilleq</u>	53/170
<u>M11 Itilleq Kangilleq</u>	55/170
<u>M12 Narsap Ilua</u>	57/170
<u>M13 Narsaq Ilua</u>	59/170
<u>M14 Qorlortup</u>	61/170
<u>M15 Qorlortoq</u>	63/170
<u>M16 Nunataaq</u>	65/170
<u>M17 Kangerlua</u>	67/170
<u>M18 Inneruulalik</u>	69/170
<u>M19 Ipiutaq</u>	71/170
<u>M2 Upernaviaarsuk</u>	73/170
<u>M20 Issormiut-Sillisit</u>	75/170
<u>M21 Arinannguuit</u>	77/170
<u>M22 Igaliku</u>	79/170
<u>M23 Iterlak</u>	81/170
<u>M24 Qinngua Kangilleq</u>	83/170
<u>M25 Qinngua</u>	85/170
<u>M26 Array</u>	87/170
<u>M27 Kiattut</u>	89/170
<u>M28 Narsarsuaaraq</u>	91/170
<u>M29 Egaluit Ilua</u>	93/170

Indholdsfortegnelse

<u>M3 Qoqortukuloog</u>	95/170
<u>M30 Igaliku Kujalleq</u>	97/170
<u>M31 Saputit</u>	99/170
<u>M32 Nalasut</u>	101/170
<u>M33 Qallimiut</u>	103/170
<u>M34 Qallimiut</u>	105/170
<u>M35 Eqarlugarsuit</u>	107/170
<u>M36 Saputit Tasia</u>	109/170
<u>M37</u>	111/170
<u>M4</u>	112/170
<u>M41 Qajiittaaq (Qajuuttaq)</u>	114/170
<u>M42 Ipiutaq</u>	117/170
<u>M43 Pullatit</u>	120/170
<u>M44 Meqqutoqqat</u>	123/170
<u>M45 Qolortorsuaq</u>	126/170
<u>M46 Ukkusip Saqqaa</u>	129/170
<u>M47 Nipisat</u>	132/170
<u>M48 Tasiusaarsuk</u>	135/170
<u>M49 Nalasut (Vest)</u>	138/170
<u>M5 Kangerluarsorujuk</u>	141/170
<u>M6 Eqaluit</u>	143/170
<u>M7</u>	145/170
<u>M8 Kingittoq</u>	147/170

Indholdsfortegnelse

<u>M9 Isortoq</u>	149/170
<u>N1 Qorlortorsuaq</u>	151/170
<u>N2 Guldmine ved Nalunaq</u>	153/170
<u>N3 Narsap Ilua Grusgravning</u>	155/170
<u>N4 Narsap Ilua Vandindvindingsområde</u>	156/170
<u>N5 Narsap Ilua Grusgravning</u>	157/170
<u>N6 Narsap Ilua Grusgravning</u>	158/170
<u>N7 Prins Christainssund</u>	159/170
<u>N8 Vejanlæg Qaqortoq-Narsarsuaq-Alluitsup Paa</u>	161/170
<u>O1 Udisponerede områder</u>	163/170
<u>O2 Vildmark</u>	165/170
<u>O3 Ekstensiv græsning</u>	167/170
<u>O4 Isortoq - Atugassiaanngitsoq annertuumik neriniartitsivissaq kiisalu sukisaarsarfissiaq</u>	169/170

Det åbne land

Grønland er kendt for sin storslåede og rene natur. Men naturen i Grønland er også truet. Dels er der miljøpåvirkninger fra den øvrige industrialiserede verden som påvirker os og dels vil udviklingen af det grønlandske samfund – fabriksanlæg, minedrift, dyrehold, fiskeri og transport - også kunne belaste miljø og natur, hvis ikke der tages højde for eventuelle risici i den kommunale planlægning.

En ren natur er af stor værdi for såvel lokalbefolkning som besøgende, derfor skal kommunen i sin planlægning sikre en bæredygtig udvikling.

Målsætninger:

Kommune Kujalleq ønsker

- ◆ at naturessourcen i Sydgrønland, såvel på land som i havet, bevares som grundlag for lokalbefolkningens aktiviteter såvel erhvervsmæssigt som rekreativt,
- ◆ at miljøbelastningen ved erhvervsmæssige aktiviteter begrænses, herunder retablering af naturområder efter aktivitetens ophør – f.eks. efter minedrift,
- ◆ at naturen gøres tilgængelig for turismeudvikling uden at den lider overlast,
- ◆ at opførelse af fritidshytter o.l. i det åbne land sker således, at de landskabelige og naturmæssige værdier respekteres,
- ◆ at udvikle landbrug, skovdrift og naturbeskyttelse,
- ◆ at udviklingen i Kommune Kujalleq skal bidrage til nedbringelsen af CO₂ udledningen.

Områdeinddeling og bestemmelser

Grønlands Selvstyre offentliggjorde i april 2011 et landsplandirektiv for kommunernes planlægning og arealadministration i det åbne land.

Dette Landsplandirektiv rummer områdeudpegninger og bestemmelser for arealanvendelsen i det åbne land i hele Grønland og derfor også for Kommune Kujalleq. Landsplandirektivet har dannet grundlag for dette afsnit af kommuneplanen. I kommuneplanen er der sket en præcisering af bestemmelserne for de enkelte områder og der er oprettet enkelte nye områder.

Landsplandirektivet og denne kommuneplan opdeler det åbne land i fem kategorier: K-områder til fritidshytter og sommerhuse, L-områder til rekreative anlæg, M-områder til landbrug (fårehold mm), N-områder til tekniske anlæg og O-områder som friholdte områder.



Hytter og sommerhusområder

Områder til fritidshytter og sommerhuse m.v.

(K-områder)

Områder til fritidshytter og sommerhuse m.v. er karakteriseret ved at være udlagt til fritidshytter og sommerhuse, og disse delområder må ikke omfatte anvendelse til helårsbeboelse. I delområderne kan der i begrænset omfang etableres turishytter samt fangsthytter og overlevelseshytter, så længe antallet ikke ændrer på delområdet overordnede anvendelse som område til fritidshytter og sommerhuse m.v.

Kendetegnet ved områder til fritidshytter og sommerhuse m.v. er, at de enkelte hytter skal ligge forholdsvis frit og, at der ikke skal ske nogen form for 'bydannelse' i disse områder. Derfor skal al aktivitet knyttet til arealudnyttelse være i tilknytning til de enkelte hytter. Der kan etableres anlæg, som kan anvendes til aktivitet af erhvervsmæssig karakter i form af for eksempel tørrestativ, rygeovn, havebrug og lignende. Disse anlæg skal etableres i umiddelbar tilknytning til den enkelte hytte. Nedlagte bygder, der anvendes som områder til fritidshytter og sommerhuse m.v. er på nogle punkter undtaget fra nogle af de nævnte forhold, hvilket nævnes i følgende afsnit.

Bebyggelse

Hytter skal som udgangspunkt opføres med minimum 60 meter til nærmeste nabohytte.

Fritidshytter og sommerhuse må opføres i maksimum 1½ etage, hvilket svarer til en etage med udnyttet tagetage. Fundamenter må maksimum have en højde på 40 cm ved laveste sokkeldel, for derved at begrænse den samlede bygningshøjde. Hytter skal løbende vedligeholdes, så de ikke virker unødigt skæmmende på omgivelserne.

Trafik- og forsyningsanlæg



Der kan i områder til fritidshytter og sommerhuse m.v. anlægges grusveje, kørespor, stier og anløbsbroer men ikke øvrige fælles tekniske forsyningsanlæg som kloak-, el- eller vandforsyning

Tekniske forsyningsanlæg må kun etableres som små selvstændige anlæg i umiddelbar tilknytning til den enkelte hytte. Det kan eksempelvis være generatorer samt solceller eller andre anlæg til energiproduktion. Desuden må alle mindre anlæg kun etableres, så de ved anvendelse ikke er til gene for naboer med støj, røg, lugt, rystelser eller på anden vis.

Rekreative anlæg

Områder til rekreativ karakter (L-områder)

Områder af særlig rekreativ karakter er karakteriseret ved at være udlagt til bebyggelse og anlæg i tilknytning til fritidsformål af forskellig karakter.

Det kan være skisportsanlæg, koncentrationer af turisthytter, lejrskoler, hoteller, vandreruter og andre sports- eller fritidsaktiviteter.

I mindre omfang er der mulighed for etablering af andre typer erhverv, så længe det ikke ændrer på delområdernes overordnede karakter som

områder af særlig rekreativ karakter. Der kan dertil i begrænset omfang udlægges arealer til fritidshytter og sommerhuse til privat brug samt fangsthytter og overlevelseshytter.

I tilknytning til fritidshytter og sommerhuse kan der etableres mindre anlæg, som tørrestativ, rygeovn, havebrug og lignende.

Områder af særlig rekreativ karakter åbner således i lidt større grad end områder til fritidshytter og sommerhuse m.v. op for en mere intensiv bebyggelse og arealanvendelse.

Der er for eksempel muligheder for etablering af veje, fælles tekniske forsyningsanlæg og en tættere bebyggelse, der kan give disse delområder en mere 'bymæssig' karakter.

Bebyggelse

Hytter kan som udgangspunkt opføres med en afstand på minimum 30 meter til nærmeste nabohytte eller anden form for bebyggelse. I enkelte tilfælde er afstanden nedsat til 10 meter. Al bebyggelse og anlæg skal løbende vedligeholdes, så det ikke virker unødigt skæmmende på omgivelserne.



Trafik- og forsyningsanlæg

Områder af særlig rekreativ karakter kan forsynes med anløbsbro.

Der kan anlægges veje, kørespor, stier i tilknytning til anlæg og bebyggelse til rekreative formål.

Der kan etableres tekniske forsyningsanlæg til henholdsvis el, vand og kloakering til de enkelte delområders lokale forsyning.

Etablering af anlæg til ferskvandsindvinding og spildevandsudledning samt større energiforsyningsanlæg må kun ske efter tilladelse fra Naalakkersuisut.

Dertil kan der etableres tekniske forsyningsanlæg, som eksempelvis generatorer samt solceller eller andre anlæg til energiproduktion, i umiddelbar tilknytning til enkelte hytter.

Forskellige typer anlæg, der ikke er direkte tilknyttet delområdets anlæg til rekreative formål, må ikke etableres, så de ved anvendelse kan være til gene for naboer med støj, røg, lugt, rystelser eller på anden vis.

Rekreative anlæg

Områder til rekreativ karakter (L-områder)

Områder af særlig rekreativ karakter er karakteriseret ved at være udlagt til bebyggelse og anlæg i tilknytning til fritidsformål af forskellig karakter.

Det kan være skisportsanlæg, koncentrationer af turisthytter, lejrskoler, hoteller, vandreruter og andre sports- eller fritidsaktiviteter.

I mindre omfang er der mulighed for etablering af andre typer erhverv, så længe det ikke ændrer på delområdernes overordnede karakter som

områder af særlig rekreativ karakter. Der kan dertil i begrænset omfang udlægges arealer til fritidshytter og sommerhuse til privat brug samt fangsthytter og overlevelseshytter.

I tilknytning til fritidshytter og sommerhuse kan der etableres mindre anlæg, som tørrestativ, rygeovn, havebrug og lignende.

Områder af særlig rekreativ karakter åbner således i lidt større grad end områder til fritidshytter og sommerhuse m.v. op for en mere intensiv bebyggelse og arealanvendelse.

Der er for eksempel muligheder for etablering af veje, fælles tekniske forsyningsanlæg og en tættere bebyggelse, der kan give disse delområder en mere 'bymæssig' karakter.

Bebyggelse

Hytter kan som udgangspunkt opføres med en afstand på minimum 30 meter til nærmeste nabohytte eller anden form for bebyggelse. I enkelte tilfælde er afstanden nedsat til 10 meter. Al bebyggelse og anlæg skal løbende vedligeholdes, så det ikke virker unødigt skæmmende på omgivelserne.



Trafik- og forsyningsanlæg

Områder af særlig rekreativ karakter kan forsynes med anløbsbro.

Der kan anlægges veje, kørespor, stier i tilknytning til anlæg og bebyggelse til rekreative formål.

Der kan etableres tekniske forsyningsanlæg til henholdsvis el, vand og kloakering til de enkelte delområders lokale forsyning.

Etablering af anlæg til ferskvandsindvinding og spildevandsudledning samt større energiforsyningsanlæg må kun ske efter tilladelse fra Naalakkersuisut.

Dertil kan der etableres tekniske forsyningsanlæg, som eksempelvis generatorer samt solceller eller andre anlæg til energiproduktion, i umiddelbar tilknytning til enkelte hytter.

Forskellige typer anlæg, der ikke er direkte tilknyttet delområdet anlæg til rekreative formål, må ikke etableres, så de ved anvendelse kan være til gene for naboer med støj, røg, lugt, rystelser eller på anden vis.

Dyrehold og jordbrug

Områder til landbrug, herunder fårehold. (M-områder)

Områder udlagt til landbrug, fåreholdersteder, havbrug, skovbrug, m.v. er kendetegnet ved en overordnet anvendelse til bebyggelse, anlæg og anden intensiv arealanvendelse i tilknytning til nævnte aktiviteter og de omkringliggende arealer knyttet hertil. Med andre ord kan der etableres bebyggelse, anlæg og anden intensiv arealanvendelse i henhold til erhverv, der baserer sig på udnyttelse af levende ressourcer.

Der kan ikke etableres andre former for erhverv i disse delområder.

Byggeri og anlæg i områder udlagt til landbrug, fåreholdersteder, havbrug, skovbrug, m.v. er i mange tilfælde kendetegnet ved at være store enkeltstående bebyggelser med tilknyttede anlæg, der vil være afhængig af forsyning med infrastruktur og teknisk forsyning. Det kan være i form af gode transportmuligheder. Derfor er der mulighed for etablering af denne forsyning i tilknytning til bebyggelse og anlæg i disse delområder.

Der er ved kommuneplanrevisionen i 2017 udlagt ni lokaliteter til nye fåreholdersteder. Det er dels lokaliteter der tidligere har været anvendt til fårehold og dels nye lokaliteter som findes egnede.

Der kan i begrænset omfang være fritidshytter, sommerhuse samt fangsthytter og overlevelseshytter, så længe antallet ikke ændrer på delområdernes overordnede anvendelse.

Bebyggelse

De eneste krav, der er til bebyggelsen i områder udlagt til landbrug, fåreholdersteder, havbrug, skovbrug, m.v., er, at der skal være mindst 60 meter til en nyopført hytte fra områdets erhvervsmæssige bebyggelse. Desuden



skal hytter opføres med minimum 60 meters indbyrdes afstand.

Trafik- og forsyningsanlæg

Der kan anlægges anløbsbroer, veje, kørespor eller stier i tilknytning til anlæg og bebyggelse i disse delområder.

Der kan også etableres tekniske forsyningsanlæg, herunder anlæg til el, vand, tele og kloakering til de enkelte delområders lokale forsyning.

Etablering af anlæg til ferskvandsindvinding og spildevandsudledning samt større energiforsyningsanlæg må kun ske efter tilladelse fra Naalakkersuisut.

Tekniske anlæg

Områder til tekniske anlæg. (N-områder)

Områder udlagt til tekniske anlæg herunder infrastruktur m.v. er kendetegnet ved større tekniske anlæg som for eksempel vandkraftanlæg samt andre forsynings- eller fremstillingsvirksomheder m.v. Det er med andre ord erhverv, der ikke tager udgangspunkt i udnyttelse af levende ressourcer. Der kan etableres helårsboliger, stationer, camps og lignende i tilknytning til de enkelte delområders virksomheder og anlæg. Disse virksomheder vil være naturligt afhængige af lokal infrastruktur og teknisk forsyning. Et vandkraftanlæg vil naturligt selv producere el til lokal forsyning. Der må ikke etableres fritidshytter og sommerhuse i disse områder, da delområderne er forbeholdt ovennævnte virksomheder og anlæg. Der kan etableres enkelte fangst- og overlevelseshytter i oplandet til vandsøer for vandkraftanlæg, så længe hytterne ikke har beliggenhed i nærheden af et teknisk anlæg.

Bebyggelse

Der er ingen overordnede krav til bebyggelsen i disse delområder.

Trafik- og forsyningsanlæg

Der kan etableres anløbsbro eller anden form for havneanlæg samt helistop, da det kan være nødvendigt for områder til teknik og infrastruktur m.v. Der kan etableres veje, kørespor eller stier i tilknytning til anlæg og bebyggelse i disse delområder. Der kan etableres yderligere tekniske forsyningsanlæg, som for eksempel anlæg til el, vand, tele og kloakering til delområdet lokale forsyning. Etablering af anlæg til ferskvandsvand-indvinding og spildevandsudledning samt større energiforsyningsanlæg må kun ske efter tilladelse fra Naalakkersuisut.



Friholdte områder

Områder, der friholdes (O-områder)

Områder, der friholdes, er enten karakteriseret ved at være helt uden eller næsten uden bebyggelse eller anlæg. Det kan være enten i form af

- udisponerede områder (O1)
- vildmark (O2).
- områder udlagt til ekstensiv græsning (O3),
- områder udlagt til ekstensiv græsning med spredte turismeaktiviteter (O4)

Udisponerede områder er kendetegnede ved at være udlagt uberørte eller næsten uberørte delområder uden bebyggelse og anlæg.

Områder udlagt til ekstensiv græsning er for græsning af husdyr, såsom får, rensdyr, heste, køer eller lignende, og hvor arealanvendelsen er af en intensitet, der ikke ændrer på delområdernes overordnede karakter som områder, der friholdes. Der er udlagt en særlig kategori af disse områder (O4), hvor der kan accepteres enkelte spredte anlæg til turismeaktiviteter

Vildmark er uberørte naturområder med minimum fem kilometer fra et indgreb. Et indgreb kan være:

- By- og bygdeområder.
- Områder til fritidshytter og sommerhuse.
- Områder af særlig rekreativ karakter.
- Områder udlagt til fåreholdersteder, landbrug, havbrug, skovbrug, hundeejer m.v.
- Områder til teknik og infrastruktur m.v.

Stier og mindre korridorer opfattes ikke som indgreb.

Bebyggelse

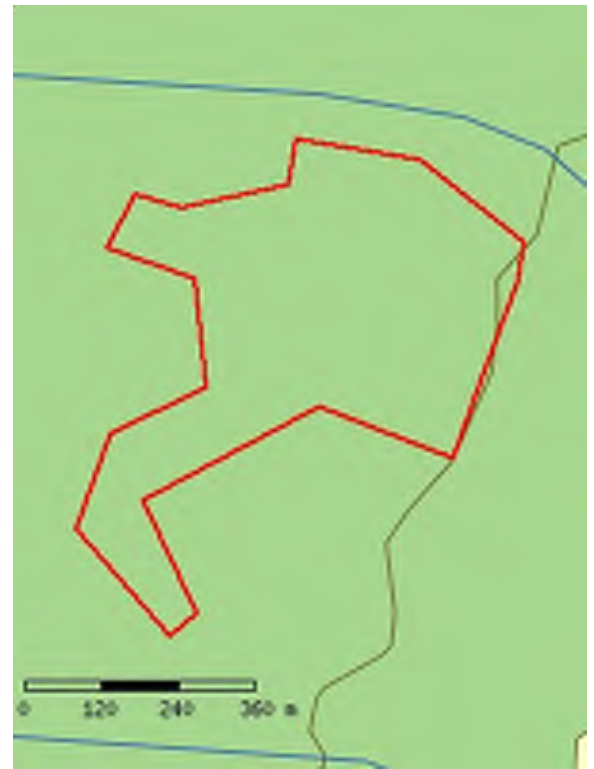
Der kan ikke etableres fritidshytter, sommerhuse samt erhvervsmæssig bebyggelse eller anlæg i områder, der friholdes. Det eneste, der undtagelsesvist kan etableres, er fangsthytter og overlevelseshytter, så længe antallet ikke er i et omfang, der ændrer på delområdernes



overordnede anvendelse som områder, der friholdes.

K1 Narsaq Ilua hytteområde

Plantitel	Narsaq Ilua hytteområde
Status	Forslag
Zone	Åbent land
Kommune	Kommune Kujalleq
Lokation - by/bygd	Nunaannaq
Formål	Områder til hytter og sommerhuse m.v.
Anvendelse	<p>a) Områdets overordnede anvendelse er udlagt til bebyggelse af fritidshytter og sommerhuse.</p> <p>b) Der kan i begrænset omfang etableres turisthytter, fangsthytter eller overlevelseshytter i området, så længe antallet af disse ikke ændrer på områdets overordnede anvendelse, jf. litra a.</p> <p>c) Der kan etableres tørrestativ, rygeovn, havebrug og lignende mindre anlæg i umiddelbar tilknytning til en hytte, så længe det ikke sker i et omfang, der ændrer på områdets overordnede anvendelse eller er til unødige gene for naboer.</p>
Eksisterende forhold	Området er delvis bebygget med sommerhuse, -hytter og der er etableret kørespor med forbindelse til det offentlige vejnet.
Rummelighed	<p>a) Området har en samlet rummelighed på ca. 33 ha</p> <p>b) Restrummeligheden for etablering af hytter fastlægges efter, hvorvidt områdets</p>



bebyggelsesbestemmelser er opfyldt for hele området.

Bebyggelse

- a) Hytter skal opføres med en afstand på minimum 60 meter til nærmeste hytte.
- b) Hytter må opføres i maksimum 1½ etage, hvilket er defineret ved en etage med udnyttet tagetage og med et grundareal på maksimalt 50 m².
- c) Fundamenter til hytter må maksimum have en højde på 40 cm over terræn ved laveste sokkeldel.
- d) Hytter skal løbende vedligeholdes, så de ikke virker unødigt skæmmende på omgivelserne.
- e) Der må ikke anvendes reflekterende materialer til beklædning af tage og facader.

Tilslutninger

- a) Der kan anlægges grusveje, kørespor, stier eller anløbsbroer.
- b) Der kan etableres mindre tekniske anlæg til forsyning med el, vand og varme, som for eksempel generatorer, små vindmøller samt solceller eller andre anlæg til energiproduktion, i umiddelbar tilknytning til en hytte.
- c) Der kan ikke etableres kollektive forsyningsanlæg i området
- d) Anlæg, under c), må ikke etableres, så de ved anvendelse er til unødig gene for naboer med støj, røg, lugt, rystelser eller på anden vis.

Delområdeplanens forhold til anden planlægning

Der er tidligere i Narsaq Kommune udarbejdet et forslag til Frilandsplan for området.

K2 Uunartoq

Plantitel	Uunartoq
Status	Forslag
Zone	Åbent land
Kommune	Kommune Kujalleq
Lokation - by/bygd	Nunaannaq
Formål	Områder til hytter og sommerhuse m.v.
Anvendelse	<p>a) Områdets overordnede anvendelse er udlagt til bebyggelse af fritidshytter og sommerhuse.</p> <p>b) Der kan i begrænset omfang etableres turisthytter, fangsthytter eller overlevelseshytter i området, så længe antallet af disse ikke ændrer på områdets overordnede anvendelse, jf. litra a.</p> <p>c) Der kan etableres tørrestativ, rygeovn, havebrug og lignende mindre anlæg i umiddelbar tilknytning til en hytte, så længe det ikke sker i et omfang, der ændrer på områdets overordnede anvendelse eller er til unødige gene for naboer.</p>
Eksisterende forhold	Området er delvis bebygget med enkelte sommerhuse og hytter.
Rummelighed	<p>a) Området har en samlet rummelighed på 2ha.</p> <p>b) Restrummeligheden for etablering af hytter fastlægges efter, hvorvidt områdets bebyggelsesbestemmelser er opfyldt for hele området.</p>
Bebyggelse	<p>a) Hytter skal opføres med en afstand på minimum 60 meter til nærmeste hytte.</p> <p>b) Hytter må opføres i maksimum</p>



1½ etage, hvilket er defineret ved en etage med udnyttet tagetage og med et grundareal på maksimalt 50 m².

c) Fundamenter til hytter må maksimum have en højde på 40 cm over terræn ved laveste sokkeldel.

d) Hytter skal løbende vedligeholdes, så de ikke virker unødigt skæmmende på omgivelserne.

e) Der må ikke anvendes reflekterende materialer til beklædning af tage og facader.

Tilslutninger

a) Der kan anlægges grusveje, kørespor, stier eller anløbsbroer.

b) Der kan etableres mindre tekniske anlæg til forsyning med el, vand og varme, som for eksempel generatorer, små vindmøller samt solceller eller andre anlæg til energiproduktion, i umiddelbar tilknytning til en hytte.

c) Der kan ikke etableres kollektive forsyningsanlæg i området

d) Anlæg, under b, må ikke etableres, så de ved anvendelse er til unødig gene for naboer med støj, røg, lugt, rystelser eller på anden vis.

K3 Narsarsuaq (1)

Plantitel	Narsarsuaq (1)
Status	Forslag
Zone	Åbent land
Kommune	Kommune Kujalleq
Lokation - by/bygd	Nunaannaq
Formål	Områder til hytter og sommerhuse m.v.
Anvendelse	<p>a) Områdets overordnede anvendelse er udlagt til bebyggelse af fritidshytter og sommerhuse.</p> <p>b) Der kan i begrænset omfang etableres turisthytter, fangsthytter eller andre hytter i området, så længe antallet af disse ikke ændrer på områdets overordnede anvendelse, jf. litra a.</p> <p>c) Der kan etableres tørrestativ, rygeovn, havebrug og lignende mindre anlæg i umiddelbar tilknytning til en hytte, så længe det ikke sker i et omfang, der ændrer på områdets overordnede anvendelse eller er til unødige gene for naboer.</p>
Eksisterende forhold	Området ligger i 2016 hen som naturområde
Rummelighed	<p>a) Området har en samlet rummelighed på ca. 3 ha</p> <p>b) Restrummeligheden for etablering af hytter fastlægges efter, hvorvidt områdets bebyggelsesbestemmelser er opfyldt for hele området.</p>
Bebyggelse	<p>a) Hytter skal opføres med en afstand på minimum 60 meter til nærmeste hytte.</p> <p>b) Hytter må opføres i maksimum</p>



1½ etage, hvilket er defineret ved en etage med udnyttet tagetage og med et grundareal på maksimalt 50 m².

c) Fundamenter til hytter må maksimum have en højde på 40 cm over terræn ved laveste sokkeldel.

d) Hytter skal løbende vedligeholdes, så de ikke virker unødigt skæmmende på omgivelserne.

e) Der må ikke anvendes reflekterende materialer til beklædning af tage og facader.

Friarealer

Der pålægges pligt til at anlægge arealer for parkering, i et omfang afhængig af bygningens funktion samt pligt til at terrænregulere grunden.

Tilslutninger

a) Der kan anlægges grusveje, kørespor, stier eller anløbsbroer.

b) Der kan etableres mindre tekniske anlæg til forsyning med el, vand og varme, som for eksempel generatorer, små vindmøller samt solceller eller andre anlæg til energiproduktion, i umiddelbar tilknytning til en hytte.

c) Nye bebyggelser i området kan afhængig af sin funktion, forpligtes til at tilslutte vand og kloak.

d) Anlæg, under c), må ikke etableres, så de ved anvendelse er til unødig gene for naboer med støj, røg, lugt, rystelser eller på anden vis.

K4 Narsarsuaq Hospitalsdalen (2)

Plantitel	Narsarsuaq Hospitalsdalen (2)
Status	Forslag
Zone	Åbent land
Kommune	Kommune Kujalleq
Lokation - by/bygd	Nunaannaq
Formål	Områder til hytter og sommerhuse m.v.
Anvendelse	<p>a) Områdets overordnede anvendelse er udlagt til bebyggelse af fritidshytter og sommerhuse.</p> <p>b) Der kan i begrænset omfang etableres turisthytter, fangsthytter eller andre hytter i området, så længe antallet af disse ikke ændrer på områdets overordnede anvendelse, jf. litra a.</p> <p>c) Der kan etableres tørrestativ, rygeovn, havebrug og lignende mindre anlæg i umiddelbar tilknytning til en hytte, så længe det ikke sker i et omfang, der ændrer på områdets overordnede anvendelse eller er til unødige gene for naboer.</p>
Eksisterende forhold	Området ligger i 2016 hen som naturområde, med enkelte hytter.
Rummelighed	<p>a) Området har en samlet rummelighed på ca. 20 ha</p> <p>b) Restrummeligheden for etablering af hytter fastlægges efter, hvorvidt områdets bebyggelsesbestemmelser er opfyldt for hele området.</p>
Bebyggelse	a) Hytter skal opføres med en afstand på minimum 60 meter til



nærmeste hytte.

b) Hytter må opføres i maksimum 1½ etage, hvilket er defineret ved en etage med udnyttet tagetage og med et grundareal på maksimalt 50 m².

c) Fundamenter til hytter må maksimum have en højde på 40 cm over terræn ved laveste sokkeldel.

d) Hytter skal løbende vedligeholdes, så de ikke virker unødigt skæmmende på omgivelserne.

e) Der må ikke anvendes reflekterende materialer til beklædning af tage og facader.

Friarealer

Der kan gives arealtildeling til haveanlæg i overensstemmelse med de detaljerede bestemmelser.

Tilslutninger

a) Der kan anlægges grusveje, kørespor, stier eller anløbsbroer.

b) Der kan etableres mindre tekniske anlæg til forsyning med el, vand og varme, som for eksempel generatorer, små vindmøller samt solceller eller andre anlæg til energiproduktion, i umiddelbar tilknytning til en hytte.

c) Nye bebyggelser i området kan afhængig af sin funktion, forpligtes til at tilslutte vand og kloak.

d) Anlæg, under c), må ikke etableres, så de ved anvendelse er til unødig gene for naboer med støj, røg, lugt, rystelser eller på anden vis.

K5 Narsaarsuk og Aappaluttup iterlaa . - Turisthytter

Plantitel Narsaarsuk og Aappaluttup iterlaa . - Turisthytter

Plantype Kommuneplan - Det åbne land - tillæg

Status Forslag

Ikrafttrædelsesdato 12. oktober 2015

Zone Åbent land

Kommune Kommune Kujalleq

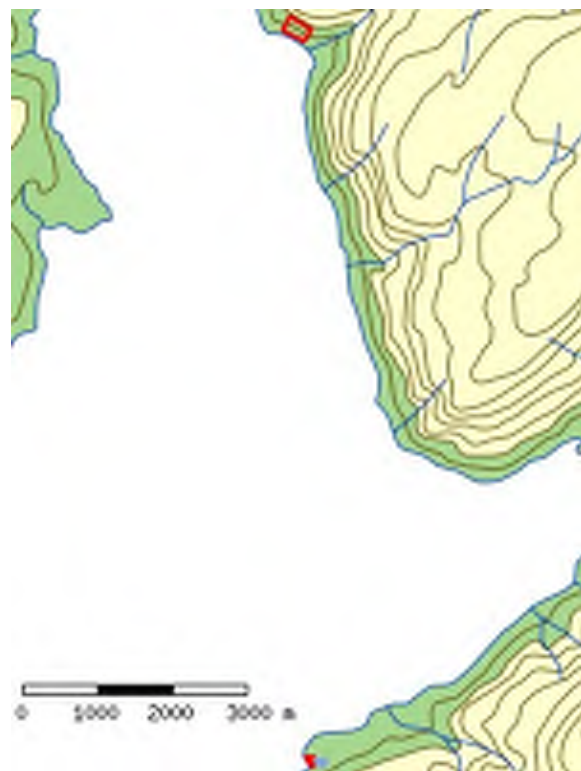
Lokation - by/bygd Nunaannaq

Formål Områder til hytter og sommerhuse m.v.

Anvendelse a) Områdets overordnede anvendelse er udlagt til bebyggelse og anlæg til hytter til turismeformål b) Der kan etableres tørrestativ, rygeovn, havebrug og lignende mindre anlæg i umiddelbar tilknytning til hytterne, så længe det ikke sker i et omfang, der ændrer på områdets overordnede anvendelse

Eksisterende forhold Vildmark som er kendetegnet ved at være et uberørt område uden bebyggelse og anlæg og med en afstand på mere end fem kilometer fra egentlige menneskerelaterede aktiviteter (bebyggelse, vandindvinding mm).

Rummelighed



Området er på ca: a:
0,067 km², b: 0,007 km²

Området gives en
rummelighed på maksimalt
4 hytter i hvert område

Bebyggelse

a) Der kan bygges i 1½
etage og maksimalt 8 meter
over terræn.

b) Hver enkelt hytte må
maksimalt have et
grundareal på 100 m²

c) Al bebyggelse og alle
anlæg skal løbende
vedligeholdes, så de
ikke virker unødigt
skæmmende på
omgivelserne.

d) Der må ikke anvendes
reflekterende materialer til
beklædning af
tage og facader eller stærke
skrigende farver.

e) Ny bebyggelse må ikke
placeres nærmere end
30 meter fra kysten og fra
vandløb.

Friarealer

Udenomsarealer skal som
udgangspunkt friholdes for
oplag og henligge som
natur. Permanente oplag på
friarealerne kan kun ske
hvis der kan gives
arealtildeling.

Tilslutninger

a) Der kan etableres
anløbsbro til områderne.
b) Der kan anlægges veje,
kørespor eller stier i
tilknytning til bebyggelsen
og anlæg. c) Der kan
etableres tekniske anlæg til
forsyning af el, vand, varme
og kloakering til områdets
lokale forsyning. Etablering
af anlæg til
fersk-vandsindvinding og
spildevandsudledning samt
større

energiforsyningsanlæg må kun ske efter tilladelse fra Naalakkersuisut.

d) Der kan etableres mindre tekniske anlæg til forsyning med el, vand og varme, som for eksempel generatorer samt solceller eller andre anlæg til energiproduktion, i umiddelbar tilknytning til hytterne

K6 Iterlaq Qaqortoq

Plantitel	Iterlaq Qaqortoq
Status	Forslag
Zone	Åbent land
Kommune	Kommune Kujalleq
Lokation - by/bygd	Nunaannaq
Formål	Områder til hytter og sommerhuse m.v.
Anvendelse	<p>a) Områdets overordnede anvendelse er udlagt til bebyggelse af fritidshytter og sommerhuse.</p> <p>b) Der kan i begrænset omfang etableres turishytter, fangsthytter eller overlevelseshytter i området, så længe antallet af disse ikke ændrer på områdets overordnede anvendelse, jf. litra a.</p> <p>c) Der kan etableres tørrestativ, rygeovn, havebrug og lignende mindre anlæg i umiddelbar tilknytning til en hytte, så længe det ikke sker i et omfang, der ændrer på områdets overordnede anvendelse eller er til unødige gene for naboer.</p>
Eksisterende forhold	Området henligger som forholdsvis uberørt natur (2016). En vandresti (Qaqortoq-Igaliku) går gennem området.
Rummelighed	<p>a) Området har en samlet rummelighed på ca. 31 ha.</p> <p>b) Restrummeligheden for etablering af hytter fastlægges efter, hvorvidt områdets bebyggelsesbestemmelser er opfyldt for hele området.</p>
Bebyggelse	a) Hytter skal opføres med en afstand på minimum 60 meter til



- nærmeste hytte.
- b) Hytter må opføres i maksimum 1½ etage, hvilket er defineret ved en etage med udnyttet tagetage og med et grundareal på maksimalt 50 m².
 - c) Fundamenter til hytter må maksimum have en højde på 40 cm over terræn ved laveste sokkeldel.
 - d) Hytter skal løbende vedligeholdes, så de ikke virker unødigt skæmmende på omgivelserne.
 - e) Der må ikke anvendes reflekterende materialer til beklædning af tage og facader.

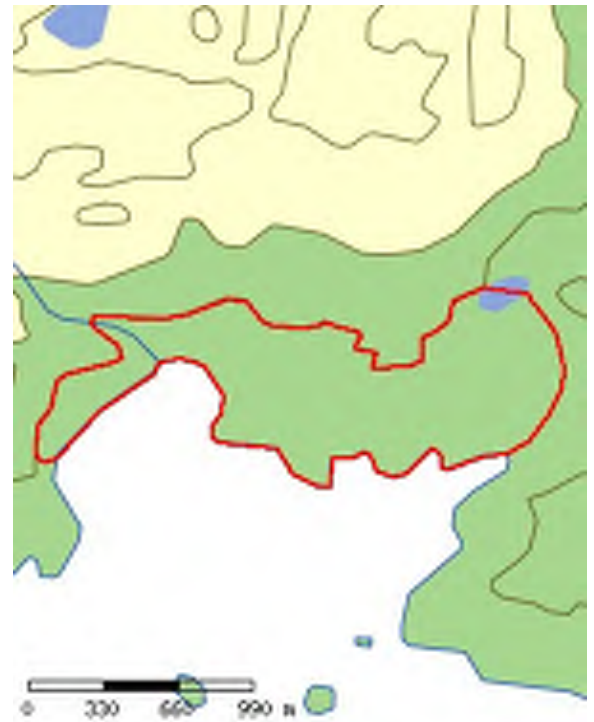
Tilslutninger

- a) Der kan anlægges grusveje, kørespor, stier eller anløbsbroer.
- b) Der kan etableres mindre tekniske anlæg til forsyning med el, vand og varme, som for eksempel generatorer, små vindmøller samt solceller eller andre anlæg til energiproduktion, i umiddelbar tilknytning til en hytte.
- c) Der kan ikke etableres kollektive forsyningsanlæg i området
- d) Anlæg, under c), må ikke etableres, så de ved anvendelse er til unødig gene for naboer med støj, røg, lugt, rystelser eller på anden vis.

Vejtraceet gennem områderne fastlægges endeligt i en arealtildeling. Byggeri og anlæg i området må ikke forhindre et hensigtsmæssigt vejtra-ce i en bredde på 20 meter. Der skal endvidere ved bebyggelse, indheg-ninger og andet tages hensyn til at vandreruten fra Qaqortoq mod Igaliku kan passere gennem området.

K7 Munkebugten Qaqortoq

Plantitel	Munkebugten Qaqortoq
Status	Forslag
Zone	Åbent land
Kommune	Kommune Kujalleq
Lokation - by/bygd	Nunaannaq
Formål	Områder til hytter og sommerhuse m.v.
Anvendelse	<p>a) Områdets overordnede anvendelse er udlagt til bebyggelse af fritidshytter og sommerhuse.</p> <p>b) Der kan i begrænset omfang etableres turisthytter, fangsthytter eller overlevelseshytter i området, så længe antallet af disse ikke ændrer på områdets overordnede anvendelse, jf. litra a.</p> <p>c) Der kan etableres tørrestativ, rygeovn, havebrug og lignende mindre anlæg i umiddelbar tilknytning til en hytte, så længe det ikke sker i et omfang, der ændrer på områdets overordnede anvendelse eller er til unødige gene for naboer.</p>
Eksisterende forhold	Området henligger som natur/fjeld. Der findes ingen bebyggelse i 2016.
Rummelighed	<p>a) Området har en samlet rummelighed på ca. 109 ha.</p> <p>b) Restrummeligheden for etablering af hytter fastlægges efter, hvorvidt områdets bebyggelsesbestemmelser er opfyldt for hele området.</p>
Bebyggelse	a) Hytter skal opføres med en afstand på minimum 60 meter til nærmeste hytte.



b) Hytter må opføres i maksimum 1½ etage, hvilket er defineret ved en etage med udnyttet tagetage og med et grundareal på maksimalt 50 m².

c) Fundamenter til hytter må maksimum have en højde på 40 cm over terræn ved laveste sokkeldel.

d) Hytter skal løbende vedligeholdes, så de ikke virker unødigt skæmmende på omgivelserne.

e) Der må ikke anvendes reflekterende materialer til beklædning af tage og facader.

Tilslutninger

a) Der kan anlægges grusveje, kørespor, stier eller anløbsbroer.

b) Der kan etableres mindre tekniske anlæg til forsyning med el, vand og varme, som for eksempel generatorer, små vindmøller samt solceller eller andre anlæg til energiproduktion, i umiddelbar tilknytning til en hytte.

c) Der kan ikke etableres kollektive forsyningsanlæg i området

d) Anlæg, under c), må ikke etableres, så de ved anvendelse er til unødig gene for naboer med støj, røg, lugt, rystelser eller på anden vis.

K8 Eqalugaarsuit Qaqportoq

Plantitel	Eqalugaarsuit Qaqportoq
Status	Forslag
Zone	Åbent land
Kommune	Kommune Kujalleq
Lokation - by/bygd	Nunaannaq
Formål	Områder til hytter og sommerhuse m.v.
Anvendelse	<p>a) Områdets overordnede anvendelse er udlagt til bebyggelse af fritidshytter og sommerhuse.</p> <p>b) Der kan i begrænset omfang etableres turishytter, fangsthytter eller overlevelseshytter i området, så længe antallet af disse ikke ændrer på områdets overordnede anvendelse, jf. litra a.</p> <p>c) Der kan etableres tørrestativ, rygeovn, havebrug og lignende mindre anlæg i umiddelbar tilknytning til en hytte, så længe det ikke sker i et omfang, der ændrer på områdets overordnede anvendelse eller er til unødige gene for naboer.</p>
Eksisterende forhold	Området henligger som natur/fjeld. Områdets eneste bebyggelse er en lejrskole (2016).
Rummelighed	<p>a) Området har en samlet rummelighed på ca. 75 ha.</p> <p>b) Restrummeligheden for etablering af hytter fastlægges efter, hvorvidt områdets bebyggelsesbestemmelser er opfyldt for hele området.</p>
Bebyggelse	a) Hytter skal opføres med en afstand på minimum 60 meter til



nærmeste hytte.

b) Hytter må opføres i maksimum 1½ etage, hvilket er defineret ved en etage med udnyttet tagetage og med et grundareal på maksimalt 50 m².

c) Fundamenter til hytter må maksimum have en højde på 40 cm over terræn ved laveste sokkeldel.

d) Hytter skal løbende vedligeholdes, så de ikke virker unødigt skæmmende på omgivelserne.

e) Der må ikke anvendes reflekterende materialer til beklædning af tage og facader.

Tilslutninger

a) Der kan anlægges grusveje, kørespor, stier eller anløbsbroer.

b) Der kan etableres mindre tekniske anlæg til forsyning med el, vand og varme, som for eksempel generatorer, små vindmøller samt solceller eller andre anlæg til energiproduktion, i umiddelbar tilknytning til en hytte.

c) Der kan ikke etableres kollektive forsyningsanlæg i området

d) Anlæg, under c), må ikke etableres, så de ved anvendelse er til unødig gene for naboer med støj, røg, lugt, rystelser eller på anden vis.

L1 Akia

Plantitel	Akia
Status	Forslag
Zone	Åbent land
Kommune	Kommune Kujalleq
Lokation - by/bygd	Nunaannaq
Formål	Områder af særlig rekreativ karakter
Anvendelse	<p>a) Områdets overordnede anvendelse er udlagt til bebyggelse og anlæg i tilknytning til fritids- og turismeformål, herunder turisthytter, teltslagning, dyrehold, bygninger til aktiviteter, vandre- og rideruter og andre fritids- og turismeaktiviteter.</p> <p>b) Der kan i begrænset omfang etableres fritidshytter på maksimalt 20 m² samt fangsthytter og overlevelseshytter, så længe antallet af disse ikke ændrer på områdets overordnede anvendelse, jf. litra a.</p> <p>c) Der kan etableres tørrestativ, rygeovn, havebrug og lignende mindre anlæg, så længe det ikke sker i et omfang, der ændrer på områdets overordnede anvendelse.</p>
Eksisterende forhold	Området er stort set ubebygget. Der findes rester efter et nedlagt fåreholdersted.
Rummelighed	<p>a) Området har en samlet rummelighed på ca 800 ha.</p> <p>b) Der er ingen særlige krav til restrummelighed.</p>
Bebyggelse	a) Hytter og anden bebyggelse skal opføres med en afstand på



minimum 30 meter til nærmeste hytte eller anden bebyggelse.

b) Al bebyggelse og alle anlæg skal løbende vedligeholdes, så de ikke virker unødigt skæmmende på omgivelserne.

c) Der må ikke anvendes reflekterende materialer til beklædning af tage og facader.

Tilslutninger

a) Der kan etableres anløbsbro til området.

b) Der kan anlægges grusveje, kørespor eller stier i tilknytning til bebyggelse og anlæg.

c) Der kan etableres tekniske anlæg til forsyning af el, vand, varme og kloakering til områdets lokale forsyning. Etablering af anlæg til ferskvandsindvinding og spildevandsudledning samt større energiforsyningsanlæg må kun ske efter tilladelse fra Naalakkersuisut.

d) Der kan etableres mindre tekniske anlæg til forsyning med el, vand og varme, som for eksempel generatorer, små vindmøller samt solceller eller andre anlæg til energiproduktion, i umiddelbar tilknytning til bebyggelsen.

KUUSSUANNGUANI ILLUARAQARFIK

Grundlæggende for
planlægning/ændringer/tilføjelser

Kommuneplantillæg nr. 4

Titel

KUUSSUANNGUANI ILLUARAQARFIK

Type

Kommuneplan - Det åbne land - tillæg

Stadium

Forslag

Kommune

Åbent land

Region - by/bygd

Kommune Kujalleq

Mål

Nunaannaq

Områder af særlig rekreativ karakter

Formål

- Området er udlagt til bebyggelse og anlæg til hytter til turismeformål samt anløbsplads for både til hyttecampen.
- Der kan etableres gangbroer, tørrestativ, rygeovn, flænseplads, bålsted og lignende mindre anlæg i umiddelbar tilknytning til hytterne, så længe det ikke sker i et omfang, der ændrer på områdets overordnede anvendelse

Relevante forhold

Vildmark som er kendetegnet ved at være et uberørt område uden bebyggelse og anlæg. Området har været anvendt til græsning for rensdyr og jagtområde.

Rummelighed

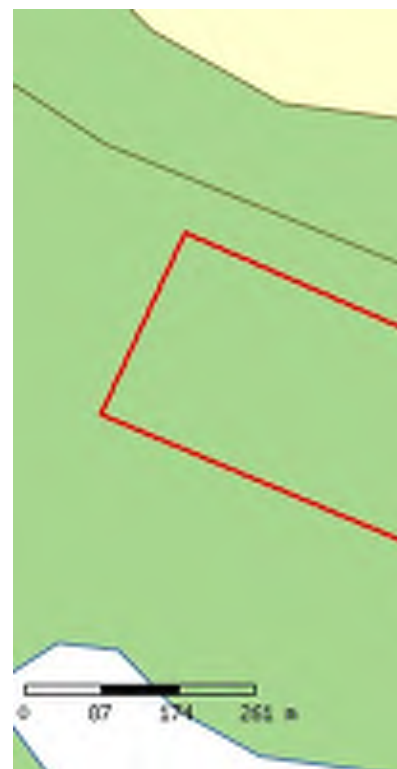
Området er på ca. 7,5 ha (0,075 km²).
Området gives en rummelighed på maksimalt 20 hytter

Regulering

- Bebyggelsen skal placeres inden for det på kortbilag 2 angivne areal til bebyggelse
- Der kan bygges i 1½ etage og maksimalt 8 meter over terræn.
- De enkelte hytter må ikke have et areal på mere end 20 m²
- Der må ikke anvendes reflekterende materialer til beklædning af tage og facader.
- En bebyggelsesplan for den samlede bebyggelse skal godkendes af kommunen.
- Al bebyggelse og alle anlæg skal løbende vedligeholdes, så de ikke virker unødigt skæmmende på omgivelserne.
- Der kan etableres vej/stianlæg fra anløbspladsen og til hyttecampen.
- I området for anløbsbro kan der ud over broanlægget etableres et mindre skur til brug for lager/depot i relation til bådanløb.

Andre

Udenomsarealer skal som udgangspunkt friholdes for oplag og henligge som natur. Permanente oplag på friarealerne kan kun ske




hvis der kan gives arealtildeling.


ftninger

- a) Der kan etableres anløbsbro til området.
- b) Der kan anlægges veje, kørespor eller stier i tilknytning til bebyg-gelsen og anlæg.
- c) Der kan etableres tekniske anlæg til forsyning af el, vand, varme og kloakering til områdets lokale forsyning. Etablering af anlæg til fersk-vandsindvinding og spildevandsudledning samt større energiforsy-ningsanlæg må kun ske efter tilladelse fra Naalackersuisut.
- d) Der kan etableres mindre tekniske anlæg til forsyning med el, vand og varme, som for eksempel generatorer samt solceller eller andre an-læg til energiproduktion, i umiddelbar tilknytning til lejrskolen.

sterende lokalplan (Da)

 [141107_kommuneplantillaeg_nr_4_for_isortog_dk_underskrevet.pdf](#)
(573 KB)

sterende lokalplan (GI)

 [141107_gri_kommuneplantillaeg_nr_4_for_isortog_underskrevet.pdf](#)
(639 KB)

områdeplanens forhold til n planlægning

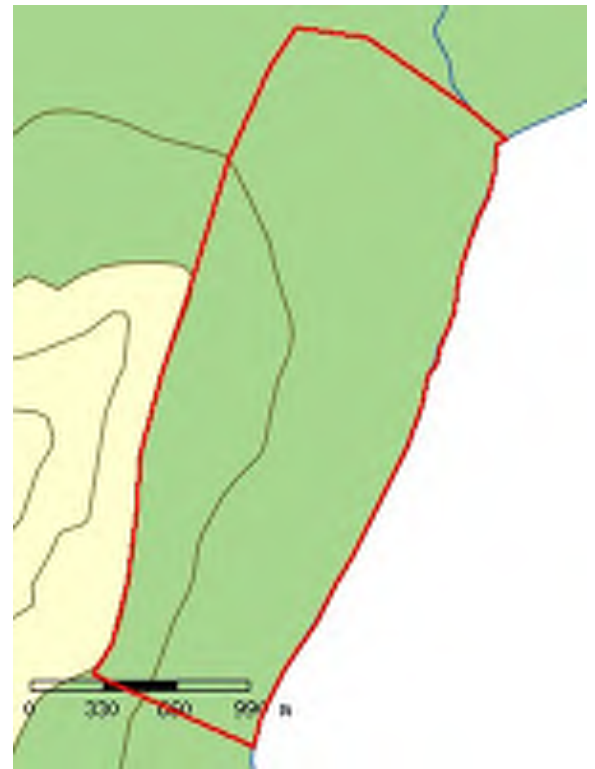
Kommuneplantillæg

endelse og tliggørelse

Offentliggjort 7. november 2014

L2 Alluitsoq

Plantitel	Alluitsoq
Status	Forslag
Zone	Åbent land
Kommune	Kommune Kujalleq
Lokation - by/bygd	Nunaannaq
Formål	Områder af særlig rekreativ karakter
Anvendelse	<p>a) Områdets overordnede anvendelse er udlagt til bebyggelse og anlæg i tilknytning til fritids- og turismeformål, herunder mulighed for lejrskole, undervisningsformål, ferieboliger o.l.</p> <p>b) Der kan etableres tørrestativ, rygeovn, havebrug og lignende mindre anlæg i umiddelbar tilknytning til eksisterende bebyggelse, så længe det ikke sker i et omfang, der ændrer på områdets overordnede anvendelse.</p>
Eksisterende forhold	<p>Området udgøres af nedlagt bygd, hvor kun to huse i 2016 var beboede.</p> <p>Bygden var indtil 1900 en Hernhut-missionsstation og rummer store kulturhistoriske værdi og er som helhed bevaringsværdig</p>
Rummelighed	<p>a) Området har en samlet rummelighed skønnet til 2 ha</p> <p>b) Der er ingen restrummelighed.</p>
Bebyggelse	<p>a) Der kan ikke etableres ny bebyggelse i området</p> <p>b) Der kan i begrænset omfang ske tilbygning til eksisterende bebyggelse, når dette sker i</p>



respekt for bygningernes frednings- eller bevaringsværdi.
c) Al bebyggelse og alle anlæg skal løbende vedligeholdes, så de ikke virker unødigt skæmmende på omgivelserne.

Tilslutninger

-) Der kan etableres anløbsbro til området.
- b) Der kan anlægges kørespor eller stier i tilknytning til bebyggelsen under respekt for områdets samlede bevaringsværdi.
- c) Der kan etableres tekniske anlæg til forsyning af el, vand, varme og kloakering til områdets lokale forsyning. Etablering af anlæg til ferskvandsindvinding og spildevandsudledning samt større energiforsyningsanlæg må kun ske efter tilladelse fra Naalakkersuisut.
- d) Der kan etableres mindre tekniske anlæg til forsyning med el, vand og varme, som for eksempel generatorer samt solceller eller andre anlæg til energiproduktion, i umiddelbar tilknytning til bebyggelsen.
- e) Anlæg, som nævnt i nr. c og d, må ikke etableres, så de ved anvendelse er til unødig gene for naboer med støj, røg, lugt, rystelser eller på anden vis.

L3 Kuussuaq

Plantitel	Kuussuaq
Status	Forslag
Zone	Åbent land
Kommune	Kommune Kujalleq
Lokation - by/bygd	Nunaannaq
Formål	Områder af særlig rekreativ karakter
Anvendelse	a) Områdets overordnede anvendelse er udlagt til bebyggelse og anlæg til lejrskole b) Der kan etableres tørrestativ, rygeovn, havebrug og lignende mindre anlæg i umiddelbar tilknytning til lejrskolen, så længe det ikke sker i et omfang, der ændrer på områdets overordnede anvendelse.
Eksisterende forhold	Der ligger en lejrskole i området, som består af én bygning på ca 200 m ² .
Rummelighed	a) Området har en samlet rummelighed på ca 2 ha b) Rrestrummelighed til bebyggelse på ca 200 m ² .
Bebyggelse	a) Der kan bygges i 1½ etage med et samlet grundareal på 400 m ² . b) Al bebyggelse og alle anlæg skal løbende vedligeholdes, så de ikke virker unødigt skæmmende på omgivelserne. c) Der må ikke anvendes reflekterende materialer til beklædning af tage og facader.
Tilslutninger	a) Der kan etableres anløbsbro til området. b) Der kan anlægges veje,



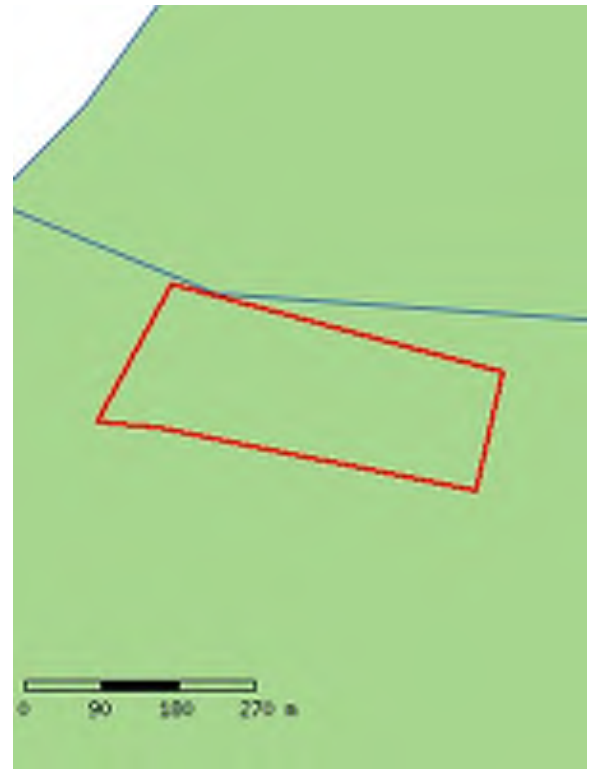
kørespor eller stier i tilknytning til bebyggelsen og anlæg.

c) Der kan etableres tekniske anlæg til forsyning af el, vand, varme og kloakering til områdets lokale forsyning. Etablering af anlæg til ferskvandsindvinding og spildevandsudledning samt større energiforsyningsanlæg må kun ske efter tilladelse fra Naalakkersuisut.

d) Der kan etableres mindre tekniske anlæg til forsyning med el, vand og varme, som for eksempel generatorer samt solceller eller andre anlæg til energiproduktion, i umiddelbar tilknytning til lejrskolen

L4 Narsap Ilua Turisme

Plantitel	Narsap Ilua Turisme
Status	Forslag
Zone	Åbent land
Kommune	Kommune Kujalleq
Lokation - by/bygd	Nunaannaq
Formål	Områder af særlig rekreativ karakter
Anvendelse	<p>a) Områdets overordnede anvendelse er udlagt til bebyggelse og anlæg til fritidsformål, herunder koncentrationer af turisthytter, vandrehjem og andre turisme- eller fritidsaktiviteter. Overflødige bygninger kan anvendes til oplag og lager.</p> <p>b) Der kan etableres tørrestativ, rygeovn, havebrug og lignende mindre anlæg i umiddelbar tilknytning til bebyggelsen, så længe det ikke sker i et omfang, der ændrer på områdets overordnede anvendelse.</p>
Eksisterende forhold	I området ligger en nedlagt minkfarm, som i 2011 anvendes til lagerbygninger samt vandrehjem.
Rummelighed	<p>a) Området har en samlet rummelighed på ca. 10 ha</p> <p>b) Der er ingen særlige krav til restrummelighed.</p>
Bebyggelse	<p>a) Bebyggelse og anlæg må opføres i op til 1½ etage og maksimalt 8 meter over laveste terrænniveau.</p> <p>b) Nye hytter skal opføres med en afstand på minimum 30 meter til nærmeste hytte eller anden bebyggelse.</p>



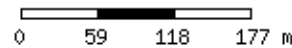

- c) Al bebyggelse og alle anlæg skal løbende vedligeholdes, så de ikke virker unødigt skæmmende på omgivelserne.
- d) Der må ikke anvendes reflekterende materialer til beklædning af tage og facader.
- e) Ny bebyggelse må ikke placeres nærmere kysten end den eksisterende bebyggelse.

Tilslutninger

- a) Der kan etableres anløbsbro til området.
- b) Der kan anlægges veje, kørespor eller stier i tilknytning til bebyggelse og anlæg, som nævnt i nr. 1a.
- c) Der kan etableres tekniske anlæg til forsyning af el, vand, varme og kloakering til områdets lokale forsyning. Etablering af anlæg til ferskvandsindvinding og spildevandsudledning samt større energiforsyningsanlæg må kun ske efter tilladelse fra Naalakkersuisut.
- d) Der kan etableres mindre tekniske anlæg til forsyning med el, vand og varme, som for eksempel generatorer samt solceller eller andre anlæg til energiproduktion, i umiddelbar tilknytning til en hytte.

L5 Tatsip Ataa

Plantitel	Tatsip Ataa
Status	Forslag
Zone	Bygd
Kommune	Kommune Kujalleq
Lokation - by/bygd	Aappilattoq
Formål	Områder af særlig rekreativ karakter
Anvendelse	a) Områdets overordnede anvendelse er udlagt til bebyggelse og anlæg til lejrskole b) Der kan etableres tørrestativ, rygeovn, havebrug og lignende mindre anlæg i umiddelbar tilknytning til lejrskolen, så længe det ikke sker i et omfang, der ændrer på områdets overordnede anvendelse.
Eksisterende forhold	I området ligger en lejrskole som består af en bygning på ca .m2
Rummelighed	a) Området har en samlet rummelighed på 8 ha b) Der er ingen særlige krav til restrummelighed.
Bebyggelse	a) Der kan bygges i 1½ etage og maksimalt 8 meter over terræn. b) Al bebyggelse og alle anlæg skal løbende vedligeholdes, så de ikke virker unødigt skæmmende på omgivelserne. c) Der må ikke anvendes reflekterende materialer til beklædning af tage og facader.
Tilslutninger	a) Der kan etableres anløbsbro til området. b) Der kan anlægges veje, kørespor eller stier i tilknytning til bebyggelsen og anlæg.

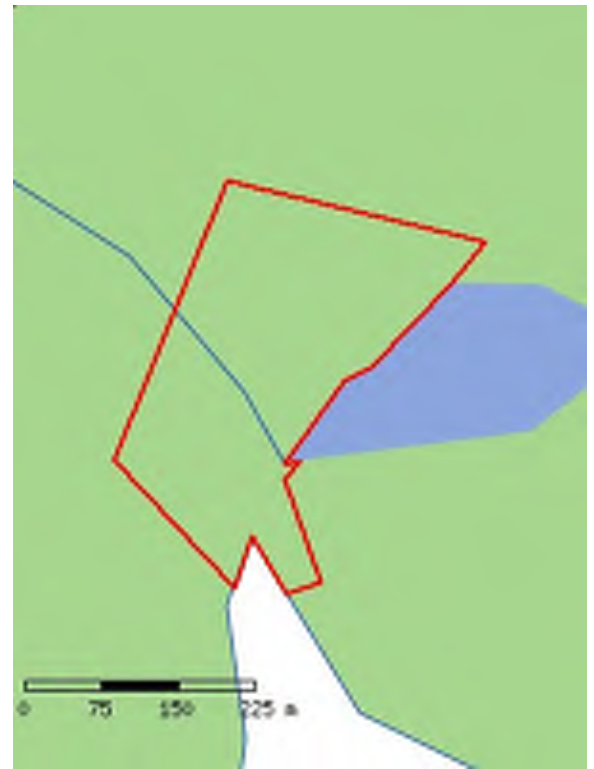


c) Der kan etableres tekniske anlæg til forsyning af el, vand, varme og kloakering til områdets lokale forsyning. Etablering af anlæg til ferskvandsindvinding og spildevandsudledning samt større energiforsyningsanlæg må kun ske efter tilladelse fra Naalakkersuisut.

d) Der kan etableres mindre tekniske anlæg til forsyning med el, vand og varme, som for eksempel generatorer samt solceller eller andre anlæg til energiproduktion, i umiddelbar tilknytning til lejrskolen

L6 Eqaluit

Plantitel	Eqaluit
Status	Forslag
Zone	Åbent land
Kommune	Kommune Kujalleq
Lokation - by/bygd	Nunaannaq
Formål	Områder af særlig rekreativ karakter
Anvendelse	a) Områdets overordnede anvendelse er udlagt til bebyggelse og anlæg til lejrskole b) Der kan etableres tørrestativ, rygeovn, havebrug og lignende mindre anlæg i umiddelbar tilknytning til lejrskolen, så længe det ikke sker i et omfang, der ændrer på områdets overordnede anvendelse.
Eksisterende forhold	Området er ubebygget, men der er i 2010 givet arealtildeling og i 2011 byggetilladelse til opførelse af lejrskole som er etableret og i drift.
Rummelighed	a) Området har en samlet rummelighed på 7 ha b) Der er ingen særlige krav til restrummelighed.
Bebyggelse	a) Der kan bygges i 1½ etage og maksimalt 8 meter over terræn. b) Al bebyggelse og alle anlæg skal løbende vedligeholdes, så de ikke virker unødigt skæmmende på omgivelserne. c) Der må ikke anvendes reflekterende materialer til beklædning af tage og facader. d) Ny bebyggelse må ikke placeres nærmere end 50 meter fra kysten eller søbredden.

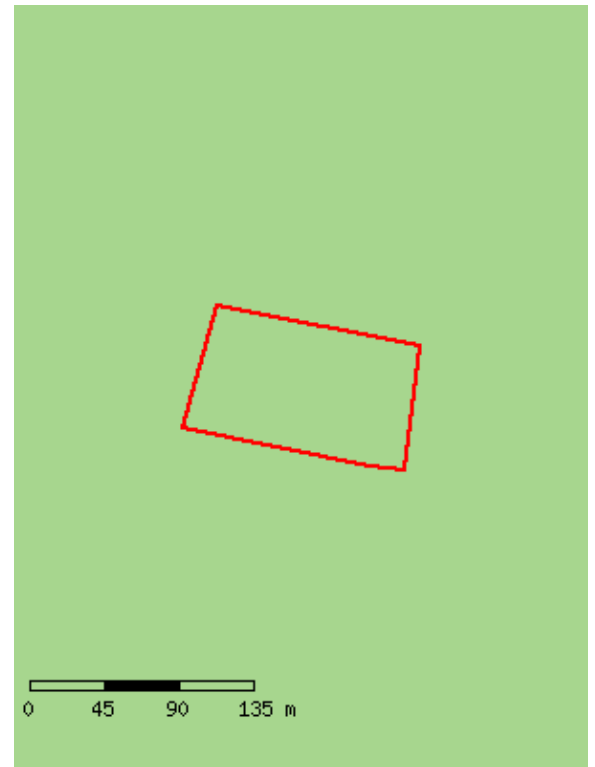


Tilslutninger

- a) Der kan etableres anløbsbro til området.
- b) Der kan anlægges veje, kørespor eller stier i tilknytning til bebyggelsen og anlæg.
- c) Der kan etableres tekniske anlæg til forsyning af el, vand, varme og kloakering til områdets lokale forsyning. Etablering af anlæg til ferskvandsindvinding og spildevandsudledning samt større energiforsyningsanlæg må kun ske efter tilladelse fra Naalakkersuisut.
- d) Der kan etableres mindre tekniske anlæg til forsyning med el, vand og varme, som for eksempel generatorer samt solceller eller andre anlæg til energiproduktion, i umiddelbar tilknytning til lejrskolen.

L8 Igaliku hytteområde

Plantitel	Igaliku hytteområde
Status	Forslag
Zone	Åbent land
Kommune	Kommune Kujalleq
Lokation - by/bygd	Nunaannaq
Formål	Områder af særlig rekreativ karakter
Anvendelse	<p>a) Områdets overordnede anvendelse er udlagt til turisthytter med eventuelle fællesanlæg.</p> <p>b) Der kan etableres tørrestativ, rygeovn, havebrug og lignende mindre anlæg, så længe det ikke sker i et omfang, der ændrer på områdets overordnede anvendelse.</p>
Eksisterende forhold	I området er der i 2016 placeret 10 hytter samt fællesfaciliteter
Rummelighed	<p>a) Området har en samlet rummelighed på ca ½ ha</p> <p>b) Der er rummelighed til maksimalt 16 hytter</p>
Bebyggelse	<p>a) Hytter og anden bebyggelse skal opføres med en afstand på minimum 10 meter til nærmeste hytte eller anden bebyggelse.</p> <p>b) Al bebyggelse og alle anlæg skal løbende vedligeholdes, så de ikke virker unødigt skæmmende på omgivelserne.</p> <p>c) Der må ikke anvendes reflekterende materialer til beklædning af tage og facader.</p>
Tilslutninger	a) Der kan anlægges grusveje, kørespor eller stier i tilknytning til bebyggelse og anlæg.



b) Der kan etableres tekniske anlæg til forsyning af el, vand, varme og kloakering til områdets lokale forsyning. Etablering af anlæg til ferskvandsindvinding og spildevandsudledning samt større energiforsyningsanlæg må kun ske efter tilladelse fra Naalakkersuisut.

c) Der kan etableres mindre tekniske anlæg til forsyning med el, vand og varme, som for eksempel generatorer, små vindmøller samt solceller eller andre anlæg til energiproduktion, i umiddelbar tilknytning til bebyggelsen.

Særlige forhold

Området omgrænses af område D1 som friholdes og hvor der er beskyttelseshensyn.

L9 Ikerasaarsuup Kangerlukuluua - Illuaqqat

Begrundelse for opdatering/ændringer/tilføjelser	Kommuneplantillæg nr. 2
Plantitel	Ikerasaarsuup Kangerlukuluua - Illuaqqat
Plantype	Kommuneplan - Det åbne land - tillæg
Status	Forslag
Zone	Åbent land
Kommune	Kommune Kujalleq
Lokation - by/bygd	Nunaannaq
Formål	Områder af særlig rekreativ karakter
Anvendelse	a) Områdets overordnede anvendelse er udlagt til bebyggelse og anlæg til hytter til institutionsformål b) Der kan etableres tørrestativ, rygeovn, havebrug og lignende mindre anlæg i umiddelbar tilknytning til hytterne, så længe det ikke sker i et omfang, der ændrer på området overordnede anvendelse.
Eksisterende forhold	Vildmark som er kendetegnet ved at være et uberørt område uden bebyggelse og anlæg og med en afstand på mere end fem kilometer fra egentlige



	menneskerelaterede aktiviteter (bebyggelse, vandindvinding mm)..
Rummelighed	Området er på ca. 35 ha (0,346 km ²). Området gives en rummelighed på maksimalt 6 hytter
Bebyggelse	<p>a) Der kan bygges i 1½ etage og maksimalt 8 meter over terræn.</p> <p>b) Al bebyggelse og alle anlæg skal løbende vedligeholdes, så de ikke virker unødigt skæmmende på omgivelserne.</p> <p>c) Der må ikke anvendes reflekterende materialer til beklædning af tage og facader.</p> <p>d) Ny bebyggelse må ikke placeres nærmere end 50 meter fra kysten eller søbredden.</p>
Friarealer	Udenomsarealer skal som udgangspunkt friholdes for oplag og henligge som natur. Permanente oplag på friarealerne kan kun ske hvis der kan gives arealtildeling
Tilslutninger	<p>a) Der kan etableres anløbsbro til området.</p> <p>b) Der kan anlægges veje, kørespor eller stier i tilknytning til bebyggelsen og anlæg.</p> <p>c) Der kan etableres tekniske anlæg til forsyning af el, vand, varme og kloakering til områdets lokale forsyning. Etablering af</p>

anlæg til
ferskvandsindvin-
ding og
spildevandsudledning
samt større
energiforsyningsanlæg
må kun ske efter
tilladelse fra
Naalakkersuisut. d) Der
kan etableres mindre
tekniske anlæg til
forsyning med el, vand
og varme, som for
ek-sempel generatorer
samt solceller eller
andre anlæg til
energiproduktion, i
umiddelbar tilknytning
til hytterne

Klausulerede zoner

Ingen

Bevaringshensyn

Eventuelle
fortidsminder i området
skal respekteres.

Miljøhensyn

Ikke organisk affald må
ikke deponeres i
området; men skal
returneres til by- eller
bygdeområde, hvor der
findes offentlig
affaldshåndtering.

Detaljerede bestemmelser

Ingen

**Delområdeplanens forhold til
anden planlægning**

Erstatter del af O2

M1 Tasiluk

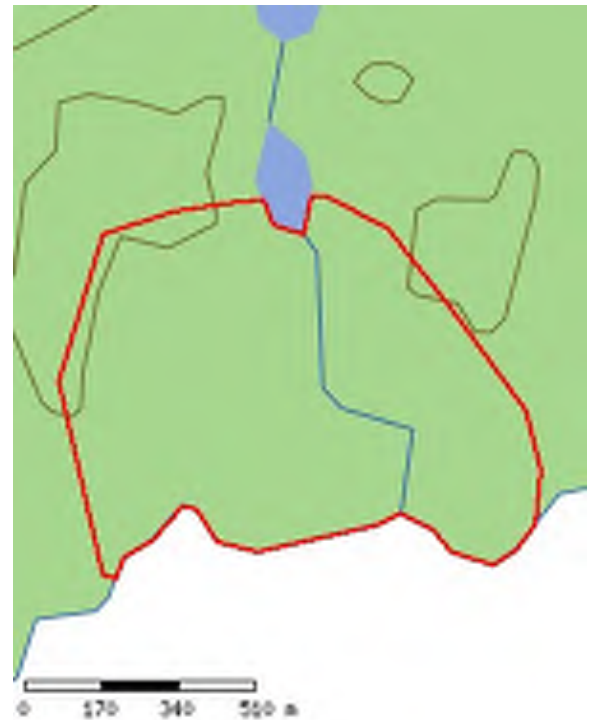
Plantitel	Tasiluk
Status	Forslag
Zone	Åbent land
Kommune	Kommune Kujalleq
Lokation - by/bygd	Nunaannaq
Formål	Områder udlagt til fåreholdersteder, land-, hav- og skovbrug, hundeeøer m.v.
Anvendelse	<p>a) Områdets overordnede anvendelse er udlagt til bebyggelse, anlæg og anden intensiv arealanvendelse i tilknytning til fåreholdersteder, landbrug, havbrug, skovbrug, m.v. og direkte tilknyttede arealer. I tilknytning til foranstående hovedanvendelse kan der indrettes faciliteter til betjening af turister, så som hytter, teltplads, sanitet m.v</p> <p>b) Der kan ikke etableres andre typer af erhverv end nævnt i litra a.</p> <p>c) Der kan etableres helårsbolig i tilknytning til en erhvervsvirksomhed.</p> <p>d) Der kan i begrænset omfang etableres fritidshytter og sommerhuse samt fangsthytter og overlevelseshytter, så længe antallet af disse ikke ændrer på områdets overordnede anvendelse.</p> <p>e) Der kan etableres tørrestativ, rygeovn, havebrug og lignende mindre anlæg i umiddelbar tilknytning til bebyggelsen, så længe det ikke sker i et omfang, der ændrer på områdets overordnede anvendelse.</p>



- Rummelighed** a) Der er ingen særlige krav til restrummelighed.
- Bebyggelse** a) Bebyggelse og anlæg, jf. nr. 1a, skal opføres med en afstand på minimum 60 meter til nærmeste hytte eller anden bebyggelse.
b) Hytter skal opføres med en afstand på minimum 60 meter til nærmeste hytte eller anden bebyggelse.
- Tilslutninger** a) Der kan etableres anløbsbro eller anden form for havneanlæg til området.
b) Der kan anlægges veje, kørespor eller stier i tilknytning til bebyggelse, anlæg og anden intensiv arealanvendelse, jf. nr. 1a. Veje, kørespor og stier skal have offentlighedens adgang.
c) Der kan etableres tekniske anlæg til forsyning med el, vand, varme og kloakering til områdets lokale forsyning. Etablering af anlæg til ferskvandsindvinding og spildevandsudledning samt større energiforsyningsanlæg må kun ske efter tilladelse fra Naalakkersuisut.
d) Der kan etableres mindre tekniske anlæg til forsyning med el, vand og varme, som for eksempel generatorer, vandkraftanlæg samt solceller eller andre anlæg til energiproduktion, i umiddelbar tilknytning til bebyggelsen.

M10 Itilleq Kangilleq

Plantitel	Itilleq Kangilleq
Status	Forslag
Zone	Bygd
Kommune	Kommune Kujalleq
Lokation - by/bygd	Nunaannaq
Formål	Områder udlagt til fåreholdersteder, land-, hav- og skovbrug, hundeeøer m.v.
Anvendelse	<p>a) Områdets overordnede anvendelse er udlagt til bebyggelse, anlæg og anden intensiv arealanvendelse i tilknytning til fåreholdersteder, landbrug, havbrug, skovbrug, m.v. og direkte tilknyttede arealer. I tilknytning til foranstående hovedanvendelse kan der indrettes faciliteter til betjening af turister, så som hytter, teltplads, sanitet m.v</p> <p>b) Der kan ikke etableres andre typer af erhverv end nævnt i litra a.</p> <p>c) Der kan etableres helårsbolig i tilknytning til en erhvervsvirksomhed.</p> <p>d) Der kan i begrænset omfang etableres fritidshytter og sommerhuse samt fangsthytter og overlevelseshytter, så længe antallet af disse ikke ændrer på områdets overordnede anvendelse.</p> <p>e) Der kan etableres tørrestativ, rygeovn, havebrug og lignende mindre anlæg i umiddelbar tilknytning til bebyggelsen, så længe det ikke sker i et omfang, der ændrer på områdets overordnede anvendelse.</p>



- Rummelighed** a) Der er ingen særlige krav til restrummelighed.
- Bebyggelse** a) Bebyggelse og anlæg, jf. nr. 1a, skal opføres med en afstand på minimum 60 meter til nærmeste hytte eller anden bebyggelse.
b) Hytter skal opføres med en afstand på minimum 60 meter til nærmeste hytte eller anden bebyggelse.
- Tilslutninger** a) Der kan etableres anløbsbro eller anden form for havneanlæg til området.
b) Der kan anlægges veje, kørespor eller stier i tilknytning til bebyggelse, anlæg og anden intensiv arealanvendelse, jf. nr. 1a. Veje, kørespor og stier skal have offentlighedens adgang.
c) Der kan etableres tekniske anlæg til forsyning med el, vand, varme og kloakering til områdets lokale forsyning. Etablering af anlæg til ferskvandsindvinding og spildevandsudledning samt større energiforsyningsanlæg må kun ske efter tilladelse fra Naalakkersuisut.
d) Der kan etableres mindre tekniske anlæg til forsyning med el, vand og varme, som for eksempel generatorer, vandkraftanlæg samt solceller eller andre anlæg til energiproduktion, i umiddelbar tilknytning til bebyggelsen.

M11 Itilleq Kangilleq

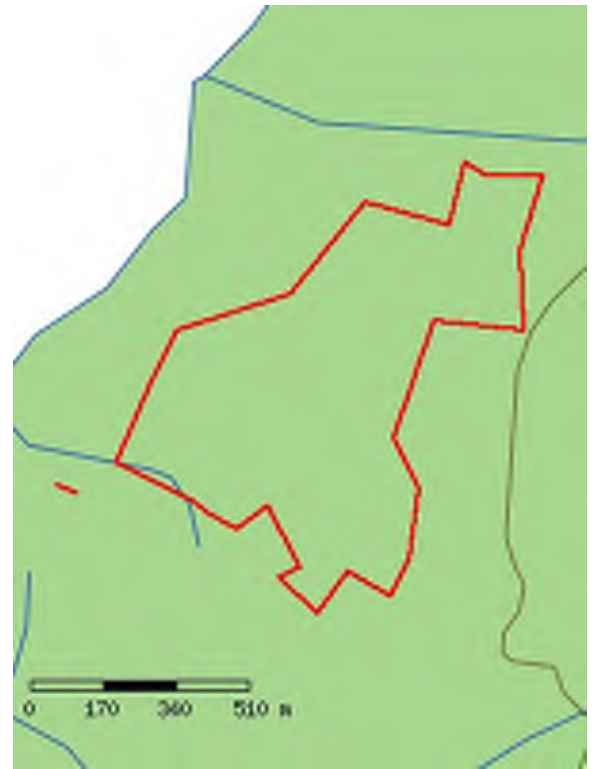
Plantitel	Itilleq Kangilleq
Status	Forslag
Zone	Bygd
Kommune	Kommune Kujalleq
Lokation - by/bygd	Nunaannaq
Formål	Områder udlagt til fåreholdersteder, land-, hav- og skovbrug, hundeeøer m.v.
Anvendelse	<p>a) Områdets overordnede anvendelse er udlagt til bebyggelse, anlæg og anden intensiv arealanvendelse i tilknytning til fåreholdersteder, landbrug, havbrug, skovbrug, m.v. og direkte tilknyttede arealer. I tilknytning til foranstående hovedanvendelse kan der indrettes faciliteter til betjening af turister, så som hytter, teltplads, sanitet m.v</p> <p>b) Der kan ikke etableres andre typer af erhverv end nævnt i litra a.</p> <p>c) Der kan etableres helårsbolig i tilknytning til en erhvervsvirksomhed.</p> <p>d) Der kan i begrænset omfang etableres fritidshytter og sommerhuse samt fangsthytter og overlevelseshytter, så længe antallet af disse ikke ændrer på områdets overordnede anvendelse.</p> <p>e) Der kan etableres tørrestativ, rygeovn, havebrug og lignende mindre anlæg i umiddelbar tilknytning til bebyggelsen, så længe det ikke sker i et omfang, der ændrer på områdets overordnede anvendelse.</p>



- Rummelighed** a) Der er ingen særlige krav til restrummelighed.
- Bebyggelse** a) Bebyggelse og anlæg, jf. nr. 1a, skal opføres med en afstand på minimum 60 meter til nærmeste hytte eller anden bebyggelse.
b) Hytter skal opføres med en afstand på minimum 60 meter til nærmeste hytte eller anden bebyggelse.
- Tilslutninger** a) Der kan etableres anløbsbro eller anden form for havneanlæg til området.
b) Der kan anlægges veje, kørespor eller stier i tilknytning til bebyggelse, anlæg og anden intensiv arealanvendelse, jf. nr. 1a. Veje, kørespor og stier skal have offentlighedens adgang.
c) Der kan etableres tekniske anlæg til forsyning med el, vand, varme og kloakering til områdets lokale forsyning. Etablering af anlæg til ferskvandsindvinding og spildevandsudledning samt større energiforsyningsanlæg må kun ske efter tilladelse fra Naalakkersuisut.
d) Der kan etableres mindre tekniske anlæg til forsyning med el, vand og varme, som for eksempel generatorer, vandkraftanlæg samt solceller eller andre anlæg til energiproduktion, i umiddelbar tilknytning til bebyggelsen.

M12 Narsap Ilua

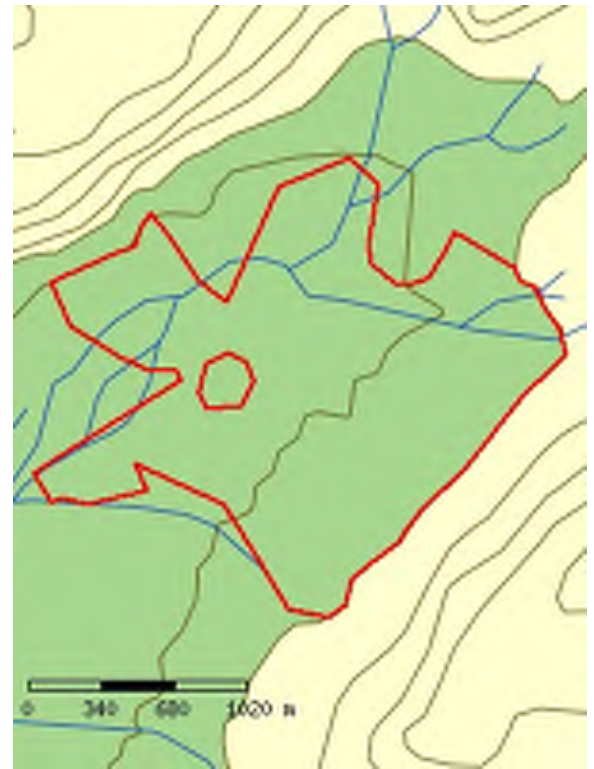
Plantitel	Narsap Ilua
Status	Forslag
Zone	Bygd
Kommune	Kommune Kujalleq
Lokation - by/bygd	Nunaannaq
Formål	Områder udlagt til fåreholdersteder, land-, hav- og skovbrug, hundeeøer m.v.
Anvendelse	<p>a) Områdets overordnede anvendelse er udlagt til bebyggelse, anlæg og anden intensiv arealanvendelse i tilknytning til fåreholdersteder, landbrug, havbrug, skovbrug, m.v. og direkte tilknyttede arealer. I tilknytning til foranstående hovedanvendelse kan der indrettes faciliteter til betjening af turister, så som hytter, teltplads, sanitet m.v</p> <p>b) Der kan ikke etableres andre typer af erhverv end nævnt i litra a.</p> <p>c) Der kan etableres helårsbolig i tilknytning til en erhvervsvirksomhed.</p> <p>d) Der kan i begrænset omfang etableres fritidshytter og sommerhuse samt fangsthytter og overlevelseshytter, så længe antallet af disse ikke ændrer på områdets overordnede anvendelse.</p> <p>e) Der kan etableres tørrestativ, rygeovn, havebrug og lignende mindre anlæg i umiddelbar tilknytning til bebyggelsen, så længe det ikke sker i et omfang, der ændrer på områdets overordnede anvendelse.</p>



- Rummelighed** a) Der er ingen særlige krav til restrummelighed.
- Bebyggelse** a) Bebyggelse og anlæg, jf. nr. 1a, skal opføres med en afstand på minimum 60 meter til nærmeste hytte eller anden bebyggelse.
b) Hytter skal opføres med en afstand på minimum 60 meter til nærmeste hytte eller anden bebyggelse.
- Tilslutninger** a) Der kan etableres anløbsbro eller anden form for havneanlæg til området.
b) Der kan anlægges veje, kørespor eller stier i tilknytning til bebyggelse, anlæg og anden intensiv arealanvendelse, jf. nr. 1a. Veje, kørespor og stier skal have offentlighedens adgang.
c) Der kan etableres tekniske anlæg til forsyning med el, vand, varme og kloakering til områdets lokale forsyning. Etablering af anlæg til ferskvandsindvinding og spildevandsudledning samt større energiforsyningsanlæg må kun ske efter tilladelse fra Naalakkersuisut.
d) Der kan etableres mindre tekniske anlæg til forsyning med el, vand og varme, som for eksempel generatorer, vandkraftanlæg samt solceller eller andre anlæg til energiproduktion, i umiddelbar tilknytning til bebyggelsen.

M13 Narsaq Ilua

Plantitel	Narsaq Ilua
Status	Forslag
Zone	Bygd
Kommune	Kommune Kujalleq
Lokation - by/bygd	Nunaannaq
Formål	Områder udlagt til fåreholdersteder, land-, hav- og skovbrug, hundeeøer m.v.
Anvendelse	<p>a) Områdets overordnede anvendelse er udlagt til bebyggelse, anlæg og anden intensiv arealanvendelse i tilknytning til fåreholdersteder, landbrug, havbrug, skovbrug, m.v. og direkte tilknyttede arealer. I tilknytning til foranstående hovedanvendelse kan der indrettes faciliteter til betjening af turister, så som hytter, teltplads, sanitet m.v</p> <p>b) Der kan ikke etableres andre typer af erhverv end nævnt i litra a.</p> <p>c) Der kan etableres helårsbolig i tilknytning til en erhvervsvirksomhed.</p> <p>d) Der kan i begrænset omfang etableres fritidshytter og sommerhuse samt fangsthytter og overlevelseshytter, så længe antallet af disse ikke ændrer på områdets overordnede anvendelse.</p> <p>e) Der kan etableres tørrestativ, rygeovn, havebrug og lignende mindre anlæg i umiddelbar tilknytning til bebyggelsen, så længe det ikke sker i et omfang, der ændrer på områdets overordnede anvendelse.</p>



Rummelighed	a) Der er ingen særlige krav til restrummelighed.
Bebyggelse	a) Bebyggelse og anlæg, jf. nr. 1a, skal opføres med en afstand på minimum 60 meter til nærmeste hytte eller anden bebyggelse. b) Hytter skal opføres med en afstand på minimum 60 meter til nærmeste hytte eller anden bebyggelse.
Tilslutninger	a) Der kan etableres anløbsbro eller anden form for havneanlæg til området. b) Der kan anlægges veje, kørespor eller stier i tilknytning til bebyggelse, anlæg og anden intensiv arealanvendelse, jf. nr. 1a. Veje, kørespor og stier skal have offentlighedens adgang. c) Der kan etableres tekniske anlæg til forsyning med el, vand, varme og kloakering til områdets lokale forsyning. Etablering af anlæg til ferskvandsindvinding og spildevandsudledning samt større energiforsyningsanlæg må kun ske efter tilladelse fra Naalakkersuisut. d) Der kan etableres mindre tekniske anlæg til forsyning med el, vand og varme, som for eksempel generatorer, vandkraftanlæg samt solceller eller andre anlæg til energiproduktion, i umiddelbar tilknytning til bebyggelsen.
Særlige forhold	Intet at bemærke.
Baggrund	Kort resume

M14 Qorlortup

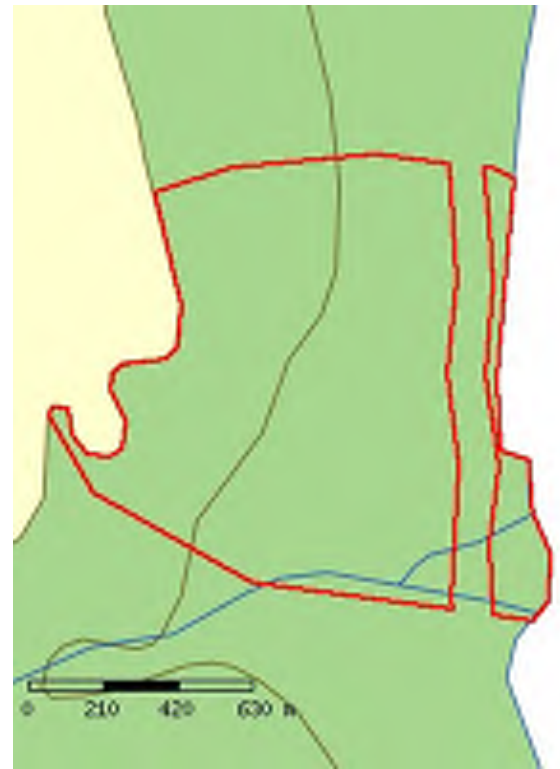
Plantitel	Qorlortup
Status	Forslag
Zone	Bygd
Kommune	Kommune Kujalleq
Lokation - by/bygd	Nunaannaq
Formål	Områder udlagt til fåreholdersteder, land-, hav- og skovbrug, hundeeøer m.v.
Anvendelse	<p>a) Områdets overordnede anvendelse er udlagt til bebyggelse, anlæg og anden intensiv arealanvendelse i tilknytning til fåreholdersteder, landbrug, havbrug, skovbrug, m.v. og direkte tilknyttede arealer. I tilknytning til foranstående hovedanvendelse kan der indrettes faciliteter til betjening af turister, så som hytter, teltplads, sanitet m.v</p> <p>b) Der kan ikke etableres andre typer af erhverv end nævnt i litra a.</p> <p>c) Der kan etableres helårsbolig i tilknytning til en erhvervsvirksomhed.</p> <p>d) Der kan i begrænset omfang etableres fritidshytter og sommerhuse samt fangsthytter og overlevelseshytter, så længe antallet af disse ikke ændrer på områdets overordnede anvendelse.</p> <p>e) Der kan etableres tørrestativ, rygeovn, havebrug og lignende mindre anlæg i umiddelbar tilknytning til bebyggelsen, så længe det ikke sker i et omfang, der ændrer på områdets overordnede anvendelse.</p>



- Rummelighed** a) Der er ingen særlige krav til restrummelighed.
- Bebyggelse** a) Bebyggelse og anlæg, jf. nr. 1a, skal opføres med en afstand på minimum 60 meter til nærmeste hytte eller anden bebyggelse.
b) Hytter skal opføres med en afstand på minimum 60 meter til nærmeste hytte eller anden bebyggelse.
- Tilslutninger** a) Der kan etableres anløbsbro eller anden form for havneanlæg til området.
b) Der kan anlægges veje, kørespor eller stier i tilknytning til bebyggelse, anlæg og anden intensiv arealanvendelse, jf. nr. 1a. Veje, kørespor og stier skal have offentlighedens adgang.
c) Der kan etableres tekniske anlæg til forsyning med el, vand, varme og kloakering til områdets lokale forsyning. Etablering af anlæg til ferskvandsindvinding og spildevandsudledning samt større energiforsyningsanlæg må kun ske efter tilladelse fra Naalakkersuisut.
d) Der kan etableres mindre tekniske anlæg til forsyning med el, vand og varme, som for eksempel generatorer, vandkraftanlæg samt solceller eller andre anlæg til energiproduktion, i umiddelbar tilknytning til bebyggelsen.

M15 Qorlortoq

Plantitel	Qorlortoq
Status	Forslag
Zone	Bygd
Kommune	Kommune Kujalleq
Lokation - by/bygd	Nunaannaq
Formål	Områder udlagt til fåreholdersteder, land-, hav- og skovbrug, hundeeøer m.v.
Anvendelse	<p>a) Områdets overordnede anvendelse er udlagt til bebyggelse, anlæg og anden intensiv arealanvendelse i tilknytning til fåreholdersteder, landbrug, havbrug, skovbrug, m.v. og direkte tilknyttede arealer. I tilknytning til foranstående hovedanvendelse kan der indrettes faciliteter til betjening af turister, så som hytter, teltplads, sanitet m.v</p> <p>b) Der kan ikke etableres andre typer af erhverv end nævnt i litra a.</p> <p>c) Der kan etableres helårsbolig i tilknytning til en erhvervsvirksomhed.</p> <p>d) Der kan i begrænset omfang etableres fritidshytter og sommerhuse samt fangsthytter og overlevelseshytter, så længe antallet af disse ikke ændrer på områdets overordnede anvendelse.</p> <p>e) Der kan etableres tørrestativ, rygeovn, havebrug og lignende mindre anlæg i umiddelbar tilknytning til bebyggelsen, så længe det ikke sker i et omfang, der ændrer på områdets overordnede anvendelse.</p>



- Rummelighed** a) Der er ingen særlige krav til restrummelighed.
- Bebyggelse** a) Bebyggelse og anlæg, jf. nr. 1a, skal opføres med en afstand på minimum 60 meter til nærmeste hytte eller anden bebyggelse.
b) Hytter skal opføres med en afstand på minimum 60 meter til nærmeste hytte eller anden bebyggelse.
- Tilslutninger** a) Der kan etableres anløbsbro eller anden form for havneanlæg til området.
b) Der kan anlægges veje, kørespor eller stier i tilknytning til bebyggelse, anlæg og anden intensiv arealanvendelse, jf. nr. 1a. Veje, kørespor og stier skal have offentlighedens adgang.
c) Der kan etableres tekniske anlæg til forsyning med el, vand, varme og kloakering til områdets lokale forsyning. Etablering af anlæg til ferskvandsindvinding og spildevandsudledning samt større energiforsyningsanlæg må kun ske efter tilladelse fra Naalakkersuisut.
d) Der kan etableres mindre tekniske anlæg til forsyning med el, vand og varme, som for eksempel generatorer, vandkraftanlæg samt solceller eller andre anlæg til energiproduktion, i umiddelbar tilknytning til bebyggelsen.

M16 Nunataaq

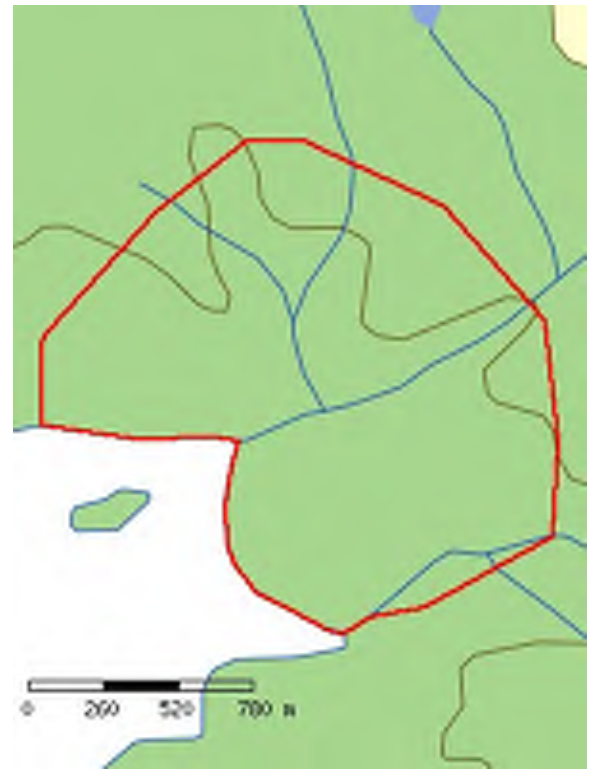
Plantitel	Nunataaq
Status	Forslag
Zone	Bygd
Kommune	Kommune Kujalleq
Lokation - by/bygd	Nunaannaq
Formål	Områder udlagt til fåreholdersteder, land-, hav- og skovbrug, hundeeøer m.v.
Anvendelse	<p>a) Områdets overordnede anvendelse er udlagt til bebyggelse, anlæg og anden intensiv arealanvendelse i tilknytning til fåreholdersteder, landbrug, havbrug, skovbrug, m.v. og direkte tilknyttede arealer. I tilknytning til foranstående hovedanvendelse kan der indrettes faciliteter til betjening af turister, så som hytter, teltplads, sanitet m.v</p> <p>b) Der kan ikke etableres andre typer af erhverv end nævnt i litra a.</p> <p>c) Der kan etableres helårsbolig i tilknytning til en erhvervsvirksomhed.</p> <p>d) Der kan i begrænset omfang etableres fritidshytter og sommerhuse samt fangsthytter og overlevelseshytter, så længe antallet af disse ikke ændrer på områdets overordnede anvendelse.</p> <p>e) Der kan etableres tørrestativ, rygeovn, havebrug og lignende mindre anlæg i umiddelbar tilknytning til bebyggelsen, så længe det ikke sker i et omfang, der ændrer på områdets overordnede anvendelse.</p>



- Rummelighed** a) Der er ingen særlige krav til restrummelighed.
- Bebyggelse** a) Bebyggelse og anlæg, jf. nr. 1a, skal opføres med en afstand på minimum 60 meter til nærmeste hytte eller anden bebyggelse.
b) Hytter skal opføres med en afstand på minimum 60 meter til nærmeste hytte eller anden bebyggelse.
- Tilslutninger** a) Der kan etableres anløbsbro eller anden form for havneanlæg til området.
b) Der kan anlægges veje, kørespor eller stier i tilknytning til bebyggelse, anlæg og anden intensiv arealanvendelse, jf. nr. 1a. Veje, kørespor og stier skal have offentlighedens adgang.
c) Der kan etableres tekniske anlæg til forsyning med el, vand, varme og kloakering til områdets lokale forsyning. Etablering af anlæg til ferskvandsindvinding og spildevandsudledning samt større energiforsyningsanlæg må kun ske efter tilladelse fra Naalakkersuisut.
d) Der kan etableres mindre tekniske anlæg til forsyning med el, vand og varme, som for eksempel generatorer, vandkraftanlæg samt solceller eller andre anlæg til energiproduktion, i umiddelbar tilknytning til bebyggelsen.

M17 Kangerlua

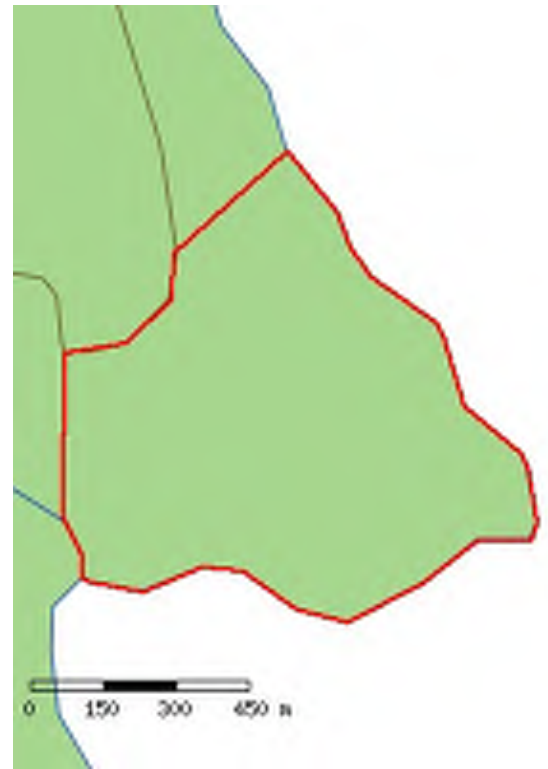
Plantitel	Kangerlua
Status	Forslag
Zone	Bygd
Kommune	Kommune Kujalleq
Lokation - by/bygd	Nunaannaq
Formål	Områder udlagt til fåreholdersteder, land-, hav- og skovbrug, hundeeøer m.v.
Anvendelse	<p>a) Områdets overordnede anvendelse er udlagt til bebyggelse, anlæg og anden intensiv arealanvendelse i tilknytning til fåreholdersteder, landbrug, havbrug, skovbrug, m.v. og direkte tilknyttede arealer. I tilknytning til foranstående hovedanvendelse kan der indrettes faciliteter til betjening af turister, så som hytter, teltplads, sanitet m.v</p> <p>b) Der kan ikke etableres andre typer af erhverv end nævnt i litra a.</p> <p>c) Der kan etableres helårsbolig i tilknytning til en erhvervsvirksomhed.</p> <p>d) Der kan i begrænset omfang etableres fritidshytter og sommerhuse samt fangsthytter og overlevelseshytter, så længe antallet af disse ikke ændrer på områdets overordnede anvendelse.</p> <p>e) Der kan etableres tørrestativ, rygeovn, havebrug og lignende mindre anlæg i umiddelbar tilknytning til bebyggelsen, så længe det ikke sker i et omfang, der ændrer på områdets overordnede anvendelse.</p>



- Rummelighed** a) Der er ingen særlige krav til restrummelighed.
- Bebyggelse** a) Bebyggelse og anlæg, jf. nr. 1a, skal opføres med en afstand på minimum 60 meter til nærmeste hytte eller anden bebyggelse.
b) Hytter skal opføres med en afstand på minimum 60 meter til nærmeste hytte eller anden bebyggelse.
- Tilslutninger** a) Der kan etableres anløbsbro eller anden form for havneanlæg til området.
b) Der kan anlægges veje, kørespor eller stier i tilknytning til bebyggelse, anlæg og anden intensiv arealanvendelse, jf. nr. 1a. Veje, kørespor og stier skal have offentlighedens adgang.
c) Der kan etableres tekniske anlæg til forsyning med el, vand, varme og kloakering til områdets lokale forsyning. Etablering af anlæg til ferskvandsindvinding og spildevandsudledning samt større energiforsyningsanlæg må kun ske efter tilladelse fra Naalakkersuisut.
d) Der kan etableres mindre tekniske anlæg til forsyning med el, vand og varme, som for eksempel generatorer, vandkraftanlæg samt solceller eller andre anlæg til energiproduktion, i umiddelbar tilknytning til bebyggelsen.

M18 Inneruulalik

Plantitel	Inneruulalik
Status	Forslag
Zone	Bygd
Kommune	Kommune Kujalleq
Lokation - by/bygd	Nunaannaq
Formål	Områder udlagt til fåreholdersteder, land-, hav- og skovbrug, hundeeøer m.v.
Anvendelse	<p>a) Områdets overordnede anvendelse er udlagt til bebyggelse, anlæg og anden intensiv arealanvendelse i tilknytning til fåreholdersteder, landbrug, havbrug, skovbrug, m.v. og direkte tilknyttede arealer. I tilknytning til foranstående hovedanvendelse kan der indrettes faciliteter til betjening af turister, så som hytter, teltplads, sanitet m.v</p> <p>b) Der kan ikke etableres andre typer af erhverv end nævnt i litra a.</p> <p>c) Der kan etableres helårsbolig i tilknytning til en erhvervsvirksomhed.</p> <p>d) Der kan i begrænset omfang etableres fritidshytter og sommerhuse samt fangsthytter og overlevelseshytter, så længe antallet af disse ikke ændrer på områdets overordnede anvendelse.</p> <p>e) Der kan etableres tørrestativ, rygeovn, havebrug og lignende mindre anlæg i umiddelbar tilknytning til bebyggelsen, så længe det ikke sker i et omfang, der ændrer på områdets overordnede anvendelse.</p>



- Rummelighed** a) Der er ingen særlige krav til restrummelighed.
- Bebyggelse** a) Bebyggelse og anlæg, jf. nr. 1a, skal opføres med en afstand på minimum 60 meter til nærmeste hytte eller anden bebyggelse.
b) Hytter skal opføres med en afstand på minimum 60 meter til nærmeste hytte eller anden bebyggelse.
- Tilslutninger** a) Der kan etableres anløbsbro eller anden form for havneanlæg til området.
b) Der kan anlægges veje, kørespor eller stier i tilknytning til bebyggelse, anlæg og anden intensiv arealanvendelse, jf. nr. 1a. Veje, kørespor og stier skal have offentlighedens adgang.
c) Der kan etableres tekniske anlæg til forsyning med el, vand, varme og kloakering til områdets lokale forsyning. Etablering af anlæg til ferskvandsindvinding og spildevandsudledning samt større energiforsyningsanlæg må kun ske efter tilladelse fra Naalakkersuisut.
d) Der kan etableres mindre tekniske anlæg til forsyning med el, vand og varme, som for eksempel generatorer, vandkraftanlæg samt solceller eller andre anlæg til energiproduktion, i umiddelbar tilknytning til bebyggelsen.

M19 Ipiutaq

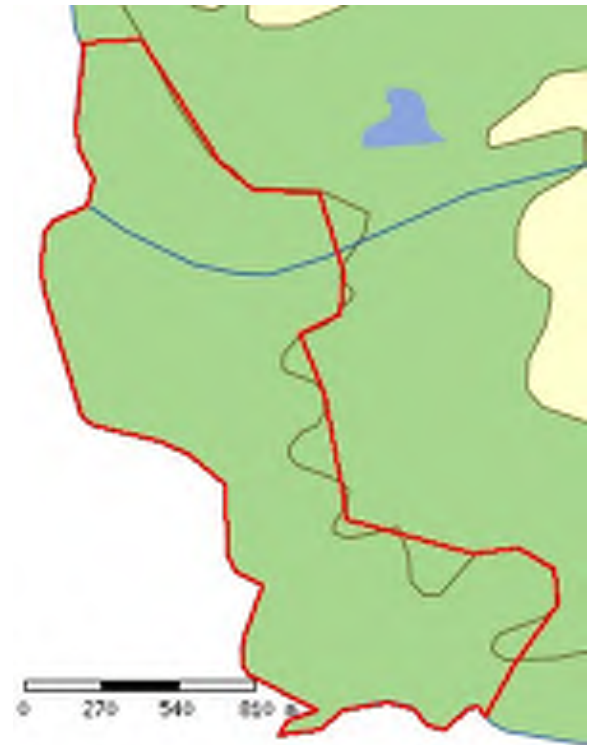
Plantitel	Ipiutaq
Status	Forslag
Zone	Bygd
Kommune	Kommune Kujalleq
Lokation - by/bygd	Nunaannaq
Formål	Områder udlagt til fåreholdersteder, land-, hav- og skovbrug, hundeeøer m.v.
Anvendelse	<p>a) Områdets overordnede anvendelse er udlagt til bebyggelse, anlæg og anden intensiv arealanvendelse i tilknytning til fåreholdersteder, landbrug, havbrug, skovbrug, m.v. og direkte tilknyttede arealer. I tilknytning til foranstående hovedanvendelse kan der indrettes faciliteter til betjening af turister, så som hytter, teltplads, sanitet m.v</p> <p>b) Der kan ikke etableres andre typer af erhverv end nævnt i litra a.</p> <p>c) Der kan etableres helårsbolig i tilknytning til en erhvervsvirksomhed.</p> <p>d) Der kan i begrænset omfang etableres fritidshytter og sommerhuse samt fangsthytter og overlevelseshytter, så længe antallet af disse ikke ændrer på områdets overordnede anvendelse.</p> <p>e) Der kan etableres tørrestativ, rygeovn, havebrug og lignende mindre anlæg i umiddelbar tilknytning til bebyggelsen, så længe det ikke sker i et omfang, der ændrer på områdets overordnede anvendelse.</p>



- Rummelighed** a) Der er ingen særlige krav til restrummelighed.
- Bebyggelse** a) Bebyggelse og anlæg, jf. nr. 1a, skal opføres med en afstand på minimum 60 meter til nærmeste hytte eller anden bebyggelse.
b) Hytter skal opføres med en afstand på minimum 60 meter til nærmeste hytte eller anden bebyggelse.
- Tilslutninger** a) Der kan etableres anløbsbro eller anden form for havneanlæg til området.
b) Der kan anlægges veje, kørespor eller stier i tilknytning til bebyggelse, anlæg og anden intensiv arealanvendelse, jf. nr. 1a. Veje, kørespor og stier skal have offentlighedens adgang.
c) Der kan etableres tekniske anlæg til forsyning med el, vand, varme og kloakering til områdets lokale forsyning. Etablering af anlæg til ferskvandsindvinding og spildevandsudledning samt større energiforsyningsanlæg må kun ske efter tilladelse fra Naalakkersuisut.
d) Der kan etableres mindre tekniske anlæg til forsyning med el, vand og varme, som for eksempel generatorer, vandkraftanlæg samt solceller eller andre anlæg til energiproduktion, i umiddelbar tilknytning til bebyggelsen.

M2 Upernaviaarsuk

Plantitel	Upernaviaarsuk
Status	Forslag
Zone	Åbent land
Kommune	Kommune Kujalleq
Lokation - by/bygd	Nunaannaq
Formål	Områder udlagt til fåreholdersteder, land-, hav- og skovbrug, hundeeøer m.v.
Anvendelse	<p>a) Områdets overordnede anvendelse er udlagt til bebyggelse, anlæg og anden intensiv arealanvendelse i tilknytning til fåreholdersteder, landbrug, havbrug, skovbrug, m.v. og direkte tilknyttede arealer. I tilknytning til foranstående hovedanvendelse kan der indrettes faciliteter til betjening af turister, så som hytter, teltplads, sanitet m.v</p> <p>b) Der kan ikke etableres andre typer af erhverv end nævnt i litra a.</p> <p>c) Der kan etableres helårsbolig i tilknytning til en erhvervsvirksomhed.</p> <p>d) Der kan i begrænset omfang etableres fritidshytter og sommerhuse samt fangsthytter og overlevelseshytter, så længe antallet af disse ikke ændrer på områdets overordnede anvendelse.</p> <p>e) Der kan etableres tørrestativ, rygeovn, havebrug og lignende mindre anlæg i umiddelbar tilknytning til bebyggelsen, så længe det ikke sker i et omfang, der ændrer på områdets overordnede anvendelse.</p>



- Rummelighed** a) Der er ingen særlige krav til restrummelighed.
- Bebyggelse** a) Bebyggelse og anlæg, jf. nr. 1a, skal opføres med en afstand på minimum 60 meter til nærmeste hytte eller anden bebyggelse.
b) Hytter skal opføres med en afstand på minimum 60 meter til nærmeste hytte eller anden bebyggelse.
- Tilslutninger** a) Der kan etableres anløbsbro eller anden form for havneanlæg til området.
b) Der kan anlægges veje, kørespor eller stier i tilknytning til bebyggelse, anlæg og anden intensiv arealanvendelse, jf. nr. 1a. Veje, kørespor og stier skal have offentlighedens adgang.
c) Der kan etableres tekniske anlæg til forsyning med el, vand, varme og kloakering til områdets lokale forsyning. Etablering af anlæg til ferskvandsindvinding og spildevandsudledning samt større energiforsyningsanlæg må kun ske efter tilladelse fra Naalakkersuisut.
d) Der kan etableres mindre tekniske anlæg til forsyning med el, vand og varme, som for eksempel generatorer, vandkraftanlæg samt solceller eller andre anlæg til energiproduktion, i umiddelbar tilknytning til bebyggelsen.

M20 Issormiut-Sillisit

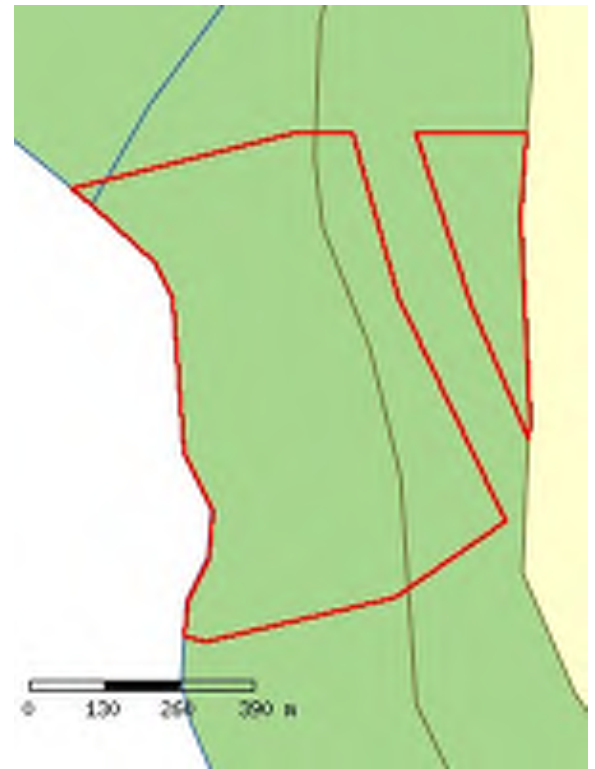
Plantitel	Issormiut-Sillisit
Status	Forslag
Zone	Bygd
Kommune	Kommune Kujalleq
Lokation - by/bygd	Nunaannaq
Formål	Områder udlagt til fåreholdersteder, land-, hav- og skovbrug, hundeeøer m.v.
Anvendelse	<p>a) Områdets overordnede anvendelse er udlagt til bebyggelse, anlæg og anden intensiv arealanvendelse i tilknytning til fåreholdersteder, landbrug, havbrug, skovbrug, m.v. og direkte tilknyttede arealer. I tilknytning til foranstående hovedanvendelse kan der indrettes faciliteter til betjening af turister, så som hytter, teltplads, sanitet m.v</p> <p>b) Der kan ikke etableres andre typer af erhverv end nævnt i litra a.</p> <p>c) Der kan etableres helårsbolig i tilknytning til en erhvervsvirksomhed.</p> <p>d) Der kan i begrænset omfang etableres fritidshytter og sommerhuse samt fangsthytter og overlevelseshytter, så længe antallet af disse ikke ændrer på områdets overordnede anvendelse.</p> <p>e) Der kan etableres tørrestativ, rygeovn, havebrug og lignende mindre anlæg i umiddelbar tilknytning til bebyggelsen, så længe det ikke sker i et omfang, der ændrer på områdets overordnede anvendelse.</p>



- Rummelighed** a) Der er ingen særlige krav til restrummelighed.
- Bebyggelse** a) Bebyggelse og anlæg, jf. nr. 1a, skal opføres med en afstand på minimum 60 meter til nærmeste hytte eller anden bebyggelse.
b) Hytter skal opføres med en afstand på minimum 60 meter til nærmeste hytte eller anden bebyggelse.
- Tilslutninger** a) Der kan etableres anløbsbro eller anden form for havneanlæg til området.
b) Der kan anlægges veje, kørespor eller stier i tilknytning til bebyggelse, anlæg og anden intensiv arealanvendelse, jf. nr. 1a. Veje, kørespor og stier skal have offentlighedens adgang.
c) Der kan etableres tekniske anlæg til forsyning med el, vand, varme og kloakering til områdets lokale forsyning. Etablering af anlæg til ferskvandsindvinding og spildevandsudledning samt større energiforsyningsanlæg må kun ske efter tilladelse fra Naalakkersuisut.
d) Der kan etableres mindre tekniske anlæg til forsyning med el, vand og varme, som for eksempel generatorer, vandkraftanlæg samt solceller eller andre anlæg til energiproduktion, i umiddelbar tilknytning til bebyggelsen.

M21 Arinannguit

Plantitel	Arinannguit
Status	Forslag
Zone	Bygd
Kommune	Kommune Kujalleq
Lokation - by/bygd	Nunaannaq
Formål	Områder udlagt til fåreholdersteder, land-, hav- og skovbrug, hundeeøer m.v.
Anvendelse	<p>a) Områdets overordnede anvendelse er udlagt til bebyggelse, anlæg og anden intensiv arealanvendelse i tilknytning til fåreholdersteder, landbrug, havbrug, skovbrug, m.v. og direkte tilknyttede arealer. I tilknytning til foranstående hovedanvendelse kan der indrettes faciliteter til betjening af turister, så som hytter, teltplads, sanitet m.v</p> <p>b) Der kan ikke etableres andre typer af erhverv end nævnt i litra a.</p> <p>c) Der kan etableres helårsbolig i tilknytning til en erhvervsvirksomhed.</p> <p>d) Der kan i begrænset omfang etableres fritidshytter og sommerhuse samt fangsthytter og overlevelseshytter, så længe antallet af disse ikke ændrer på områdets overordnede anvendelse.</p> <p>e) Der kan etableres tørrestativ, rygeovn, havebrug og lignende mindre anlæg i umiddelbar tilknytning til bebyggelsen, så længe det ikke sker i et omfang, der ændrer på områdets overordnede anvendelse.</p>



- Rummelighed** a) Der er ingen særlige krav til restrummelighed.
- Bebyggelse** a) Bebyggelse og anlæg, jf. nr. 1a, skal opføres med en afstand på minimum 60 meter til nærmeste hytte eller anden bebyggelse.
b) Hytter skal opføres med en afstand på minimum 60 meter til nærmeste hytte eller anden bebyggelse.
- Tilslutninger** a) Der kan etableres anløbsbro eller anden form for havneanlæg til området.
b) Der kan anlægges veje, kørespor eller stier i tilknytning til bebyggelse, anlæg og anden intensiv arealanvendelse, jf. nr. 1a. Veje, kørespor og stier skal have offentlighedens adgang.
c) Der kan etableres tekniske anlæg til forsyning med el, vand, varme og kloakering til områdets lokale forsyning. Etablering af anlæg til ferskvandsindvinding og spildevandsudledning samt større energiforsyningsanlæg må kun ske efter tilladelse fra Naalakkersuisut.
d) Der kan etableres mindre tekniske anlæg til forsyning med el, vand og varme, som for eksempel generatorer, vandkraftanlæg samt solceller eller andre anlæg til energiproduktion, i umiddelbar tilknytning til bebyggelsen.

M22 Igaliku

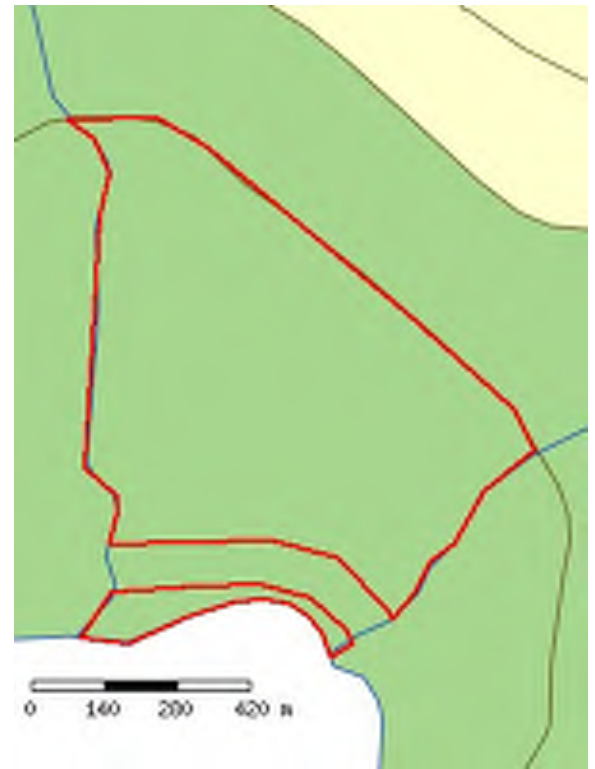
Plantitel	Igaliku
Status	Forslag
Zone	Bygd
Kommune	Kommune Kujalleq
Lokation - by/bygd	Nunaannaq
Formål	Områder udlagt til fåreholdersteder, land-, hav- og skovbrug, hundeeøer m.v.
Anvendelse	<p>a) Områdets overordnede anvendelse er udlagt til bebyggelse, anlæg og anden intensiv arealanvendelse i tilknytning til fåreholdersteder, landbrug, havbrug, skovbrug, m.v. og direkte tilknyttede arealer. I tilknytning til foranstående hovedanvendelse kan der indrettes faciliteter til betjening af turister, så som hytter, teltplads, sanitet m.v</p> <p>b) Der kan ikke etableres andre typer af erhverv end nævnt i litra a.</p> <p>c) Der kan etableres helårsbolig i tilknytning til en erhvervsvirksomhed.</p> <p>d) Der kan i begrænset omfang etableres fritidshytter og sommerhuse samt fangsthytter og overlevelseshytter, så længe antallet af disse ikke ændrer på området overordnede anvendelse.</p> <p>e) Der kan etableres tørrestativ, rygeovn, havebrug og lignende mindre anlæg i umiddelbar tilknytning til bebyggelsen, så længe det ikke sker i et omfang, der ændrer på området overordnede anvendelse.</p>



- Rummelighed** a) Der er ingen særlige krav til restrummelighed.
- Bebyggelse** a) Bebyggelse og anlæg, jf. nr. 1a, skal opføres med en afstand på minimum 60 meter til nærmeste hytte eller anden bebyggelse.
b) Hytter skal opføres med en afstand på minimum 60 meter til nærmeste hytte eller anden bebyggelse.
- Tilslutninger** a) Der kan etableres anløbsbro eller anden form for havneanlæg til området.
b) Der kan anlægges veje, kørespor eller stier i tilknytning til bebyggelse, anlæg og anden intensiv arealanvendelse, jf. nr. 1a. Veje, kørespor og stier skal have offentlighedens adgang.
c) Der kan etableres tekniske anlæg til forsyning med el, vand, varme og kloakering til områdets lokale forsyning. Etablering af anlæg til ferskvandsindvinding og spildevandsudledning samt større energiforsyningsanlæg må kun ske efter tilladelse fra Naalakkersuisut.
d) Der kan etableres mindre tekniske anlæg til forsyning med el, vand og varme, som for eksempel generatorer, vandkraftanlæg samt solceller eller andre anlæg til energiproduktion, i umiddelbar tilknytning til bebyggelsen.

M23 Iterlak

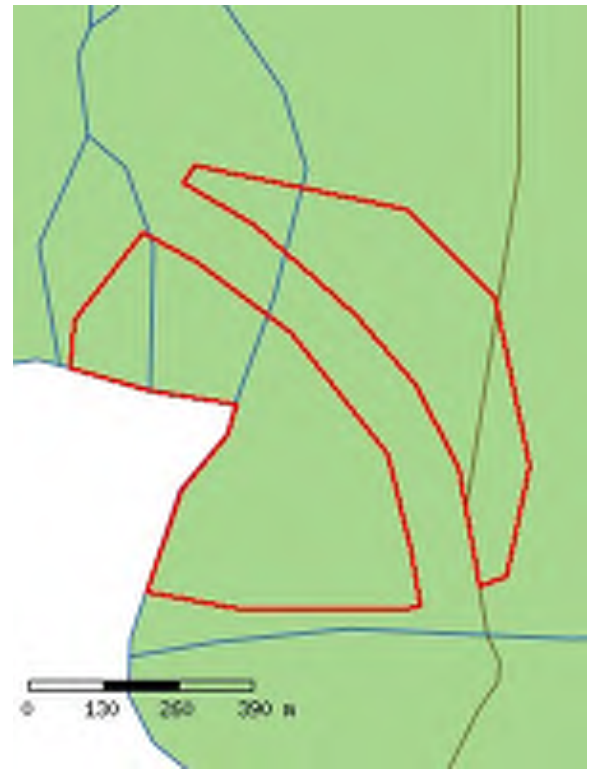
Plantitel	Iterlak
Status	Forslag
Zone	Bygd
Kommune	Kommune Kujalleq
Lokation - by/bygd	Nunaannaq
Formål	Områder udlagt til fåreholdersteder, land-, hav- og skovbrug, hundeeøer m.v.
Anvendelse	<p>a) Områdets overordnede anvendelse er udlagt til bebyggelse, anlæg og anden intensiv arealanvendelse i tilknytning til fåreholdersteder, landbrug, havbrug, skovbrug, m.v. og direkte tilknyttede arealer. I tilknytning til foranstående hovedanvendelse kan der indrettes faciliteter til betjening af turister, så som hytter, teltplads, sanitet m.v</p> <p>b) Der kan ikke etableres andre typer af erhverv end nævnt i litra a.</p> <p>c) Der kan etableres helårsbolig i tilknytning til en erhvervsvirksomhed.</p> <p>d) Der kan i begrænset omfang etableres fritidshytter og sommerhuse samt fangsthytter og overlevelseshytter, så længe antallet af disse ikke ændrer på områdets overordnede anvendelse.</p> <p>e) Der kan etableres tørrestativ, rygeovn, havebrug og lignende mindre anlæg i umiddelbar tilknytning til bebyggelsen, så længe det ikke sker i et omfang, der ændrer på områdets overordnede anvendelse.</p>



- Rummelighed** a) Der er ingen særlige krav til restrummelighed.
- Bebyggelse** a) Bebyggelse og anlæg, jf. nr. 1a, skal opføres med en afstand på minimum 60 meter til nærmeste hytte eller anden bebyggelse.
b) Hytter skal opføres med en afstand på minimum 60 meter til nærmeste hytte eller anden bebyggelse.
- Tilslutninger** a) Der kan etableres anløbsbro eller anden form for havneanlæg til området.
b) Der kan anlægges veje, kørespor eller stier i tilknytning til bebyggelse, anlæg og anden intensiv arealanvendelse, jf. nr. 1a. Veje, kørespor og stier skal have offentlighedens adgang.
c) Der kan etableres tekniske anlæg til forsyning med el, vand, varme og kloakering til områdets lokale forsyning. Etablering af anlæg til ferskvandsindvinding og spildevandsudledning samt større energiforsyningsanlæg må kun ske efter tilladelse fra Naalakkersuisut.
d) Der kan etableres mindre tekniske anlæg til forsyning med el, vand og varme, som for eksempel generatorer, vandkraftanlæg samt solceller eller andre anlæg til energiproduktion, i umiddelbar tilknytning til bebyggelsen.

M24 Qinngua Kangilleq

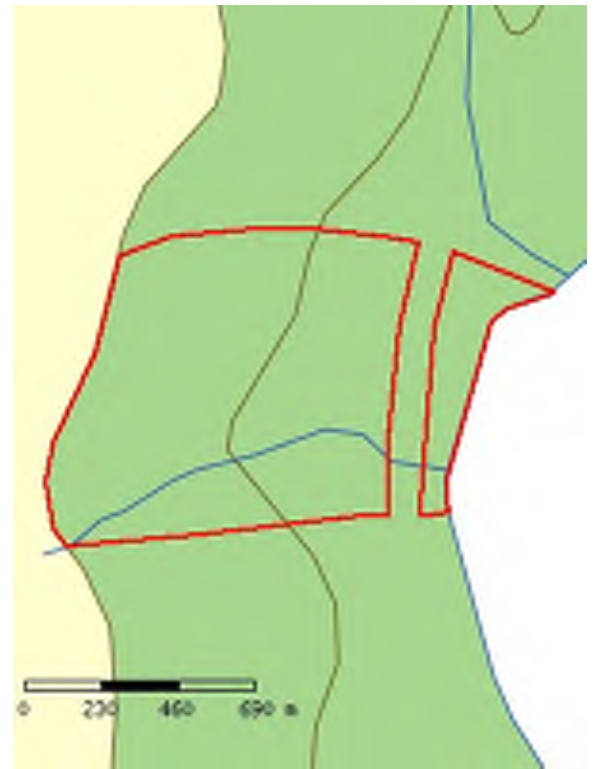
Plantitel	Qinngua Kangilleq
Status	Forslag
Zone	Bygd
Kommune	Kommune Kujalleq
Lokation - by/bygd	Nunaannaq
Formål	Områder udlagt til fåreholdersteder, land-, hav- og skovbrug, hundeeøer m.v.
Anvendelse	<p>a) Områdets overordnede anvendelse er udlagt til bebyggelse, anlæg og anden intensiv arealanvendelse i tilknytning til fåreholdersteder, landbrug, havbrug, skovbrug, m.v. og direkte tilknyttede arealer. I tilknytning til foranstående hovedanvendelse kan der indrettes faciliteter til betjening af turister, så som hytter, teltplads, sanitet m.v</p> <p>b) Der kan ikke etableres andre typer af erhverv end nævnt i litra a.</p> <p>c) Der kan etableres helårsbolig i tilknytning til en erhvervsvirksomhed.</p> <p>d) Der kan i begrænset omfang etableres fritidshytter og sommerhuse samt fangsthytter og overlevelseshytter, så længe antallet af disse ikke ændrer på områdets overordnede anvendelse.</p> <p>e) Der kan etableres tørrestativ, rygeovn, havebrug og lignende mindre anlæg i umiddelbar tilknytning til bebyggelsen, så længe det ikke sker i et omfang, der ændrer på områdets overordnede anvendelse.</p>



- Rummelighed** a) Der er ingen særlige krav til restrummelighed.
- Bebyggelse** a) Bebyggelse og anlæg, jf. nr. 1a, skal opføres med en afstand på minimum 60 meter til nærmeste hytte eller anden bebyggelse.
b) Hytter skal opføres med en afstand på minimum 60 meter til nærmeste hytte eller anden bebyggelse.
- Tilslutninger** a) Der kan etableres anløbsbro eller anden form for havneanlæg til området.
b) Der kan anlægges veje, kørespor eller stier i tilknytning til bebyggelse, anlæg og anden intensiv arealanvendelse, jf. nr. 1a. Veje, kørespor og stier skal have offentlighedens adgang.
c) Der kan etableres tekniske anlæg til forsyning med el, vand, varme og kloakering til områdets lokale forsyning. Etablering af anlæg til ferskvandsindvinding og spildevandsudledning samt større energiforsyningsanlæg må kun ske efter tilladelse fra Naalakkersuisut.
d) Der kan etableres mindre tekniske anlæg til forsyning med el, vand og varme, som for eksempel generatorer, vandkraftanlæg samt solceller eller andre anlæg til energiproduktion, i umiddelbar tilknytning til bebyggelsen.

M25 Qinngua

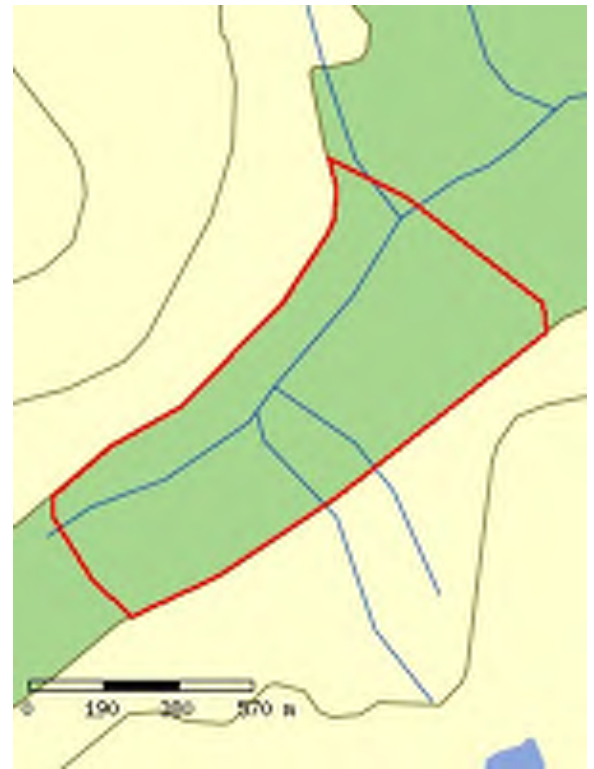
Plantitel	Qinngua
Status	Forslag
Zone	Bygd
Kommune	Kommune Kujalleq
Lokation - by/bygd	Nunaannaq
Formål	Områder udlagt til fåreholdersteder, land-, hav- og skovbrug, hundeeøer m.v.
Anvendelse	<p>a) Områdets overordnede anvendelse er udlagt til bebyggelse, anlæg og anden intensiv arealanvendelse i tilknytning til fåreholdersteder, landbrug, havbrug, skovbrug, m.v. og direkte tilknyttede arealer. I tilknytning til foranstående hovedanvendelse kan der indrettes faciliteter til betjening af turister, så som hytter, teltplads, sanitet m.v</p> <p>b) Der kan ikke etableres andre typer af erhverv end nævnt i litra a.</p> <p>c) Der kan etableres helårsbolig i tilknytning til en erhvervsvirksomhed.</p> <p>d) Der kan i begrænset omfang etableres fritidshytter og sommerhuse samt fangsthytter og overlevelseshytter, så længe antallet af disse ikke ændrer på områdets overordnede anvendelse.</p> <p>e) Der kan etableres tørrestativ, rygeovn, havebrug og lignende mindre anlæg i umiddelbar tilknytning til bebyggelsen, så længe det ikke sker i et omfang, der ændrer på områdets overordnede anvendelse.</p>



- Rummelighed** a) Der er ingen særlige krav til restrummelighed.
- Bebyggelse** a) Bebyggelse og anlæg, jf. nr. 1a, skal opføres med en afstand på minimum 60 meter til nærmeste hytte eller anden bebyggelse.
b) Hytter skal opføres med en afstand på minimum 60 meter til nærmeste hytte eller anden bebyggelse.
- Tilslutninger** a) Der kan etableres anløbsbro eller anden form for havneanlæg til området.
b) Der kan anlægges veje, kørespor eller stier i tilknytning til bebyggelse, anlæg og anden intensiv arealanvendelse, jf. nr. 1a. Veje, kørespor og stier skal have offentlighedens adgang.
c) Der kan etableres tekniske anlæg til forsyning med el, vand, varme og kloakering til områdets lokale forsyning. Etablering af anlæg til ferskvandsindvinding og spildevandsudledning samt større energiforsyningsanlæg må kun ske efter tilladelse fra Naalakkersuisut.
d) Der kan etableres mindre tekniske anlæg til forsyning med el, vand og varme, som for eksempel generatorer, vandkraftanlæg samt solceller eller andre anlæg til energiproduktion, i umiddelbar tilknytning til bebyggelsen.

M26 Array

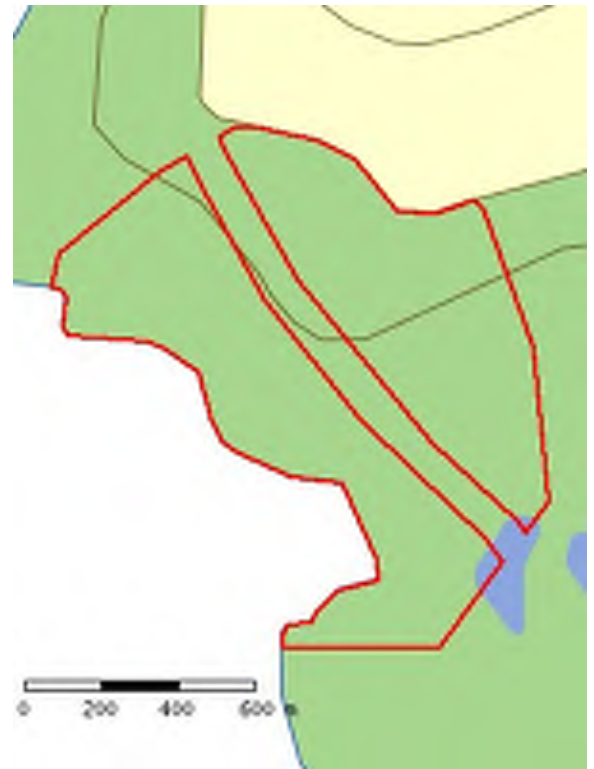
Plantitel	Array
Status	Forslag
Zone	Bygd
Kommune	Kommune Kujalleq
Lokation - by/bygd	Nunaannaq
Formål	Områder udlagt til fåreholdersteder, land-, hav- og skovbrug, hundeeøer m.v.
Anvendelse	<p>a) Områdets overordnede anvendelse er udlagt til bebyggelse, anlæg og anden intensiv arealanvendelse i tilknytning til fåreholdersteder, landbrug, havbrug, skovbrug, m.v. og direkte tilknyttede arealer. I tilknytning til foranstående hovedanvendelse kan der indrettes faciliteter til betjening af turister, så som hytter, teltplads, sanitet m.v</p> <p>b) Der kan ikke etableres andre typer af erhverv end nævnt i litra a.</p> <p>c) Der kan etableres helårsbolig i tilknytning til en erhvervsvirksomhed.</p> <p>d) Der kan i begrænset omfang etableres fritidshytter og sommerhuse samt fangsthytter og overlevelseshytter, så længe antallet af disse ikke ændrer på områdets overordnede anvendelse.</p> <p>e) Der kan etableres tørrestativ, rygeovn, havebrug og lignende mindre anlæg i umiddelbar tilknytning til bebyggelsen, så længe det ikke sker i et omfang, der ændrer på områdets overordnede anvendelse.</p>



- Rummelighed** a) Der er ingen særlige krav til restrummelighed.
- Bebyggelse** a) Bebyggelse og anlæg, jf. nr. 1a, skal opføres med en afstand på minimum 60 meter til nærmeste hytte eller anden bebyggelse.
b) Hytter skal opføres med en afstand på minimum 60 meter til nærmeste hytte eller anden bebyggelse.
- Tilslutninger** a) Der kan etableres anløbsbro eller anden form for havneanlæg til området.
b) Der kan anlægges veje, kørespor eller stier i tilknytning til bebyggelse, anlæg og anden intensiv arealanvendelse, jf. nr. 1a. Veje, kørespor og stier skal have offentlighedens adgang.
c) Der kan etableres tekniske anlæg til forsyning med el, vand, varme og kloakering til områdets lokale forsyning. Etablering af anlæg til ferskvandsindvinding og spildevandsudledning samt større energiforsyningsanlæg må kun ske efter tilladelse fra Naalakkersuisut.
d) Der kan etableres mindre tekniske anlæg til forsyning med el, vand og varme, som for eksempel generatorer, vandkraftanlæg samt solceller eller andre anlæg til energiproduktion, i umiddelbar tilknytning til bebyggelsen.

M27 Kiattut

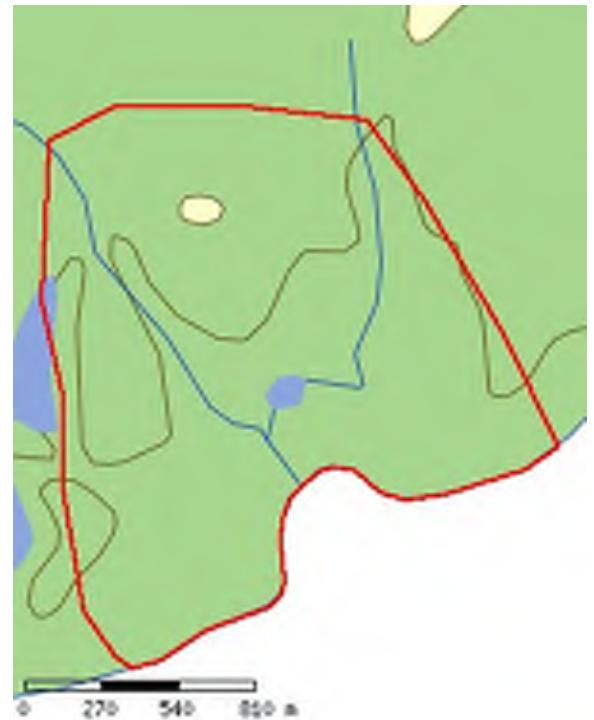
Plantitel	Kiattut
Status	Forslag
Zone	Bygd
Kommune	Kommune Kujalleq
Lokation - by/bygd	Nunaannaq
Formål	Områder udlagt til fåreholdersteder, land-, hav- og skovbrug, hundeeøer m.v.
Anvendelse	<p>a) Områdets overordnede anvendelse er udlagt til bebyggelse, anlæg og anden intensiv arealanvendelse i tilknytning til fåreholdersteder, landbrug, havbrug, skovbrug, m.v. og direkte tilknyttede arealer. I tilknytning til foranstående hovedanvendelse kan der indrettes faciliteter til betjening af turister, så som hytter, teltplads, sanitet m.v</p> <p>b) Der kan ikke etableres andre typer af erhverv end nævnt i litra a.</p> <p>c) Der kan etableres helårsbolig i tilknytning til en erhvervsvirksomhed.</p> <p>d) Der kan i begrænset omfang etableres fritidshytter og sommerhuse samt fangsthytter og overlevelseshytter, så længe antallet af disse ikke ændrer på området overordnede anvendelse.</p> <p>e) Der kan etableres tørrestativ, rygeovn, havebrug og lignende mindre anlæg i umiddelbar tilknytning til bebyggelsen, så længe det ikke sker i et omfang, der ændrer på området overordnede anvendelse.</p>



- Rummelighed** a) Der er ingen særlige krav til restrummelighed.
- Bebyggelse** a) Bebyggelse og anlæg, jf. nr. 1a, skal opføres med en afstand på minimum 60 meter til nærmeste hytte eller anden bebyggelse.
b) Hytter skal opføres med en afstand på minimum 60 meter til nærmeste hytte eller anden bebyggelse.
- Tilslutninger** a) Der kan etableres anløbsbro eller anden form for havneanlæg til området.
b) Der kan anlægges veje, kørespor eller stier i tilknytning til bebyggelse, anlæg og anden intensiv arealanvendelse, jf. nr. 1a. Veje, kørespor og stier skal have offentlighedens adgang.
c) Der kan etableres tekniske anlæg til forsyning med el, vand, varme og kloakering til områdets lokale forsyning. Etablering af anlæg til ferskvandsindvinding og spildevandsudledning samt større energiforsyningsanlæg må kun ske efter tilladelse fra Naalakkersuisut.
d) Der kan etableres mindre tekniske anlæg til forsyning med el, vand og varme, som for eksempel generatorer, vandkraftanlæg samt solceller eller andre anlæg til energiproduktion, i umiddelbar tilknytning til bebyggelsen.

M28 Narsarsuaaraq

Plantitel	Narsarsuaaraq
Status	Forslag
Zone	Bygd
Kommune	Kommune Kujalleq
Lokation - by/bygd	Nunaannaq
Formål	Områder udlagt til fåreholdersteder, land-, hav- og skovbrug, hundeeøer m.v.
Anvendelse	<p>a) Områdets overordnede anvendelse er udlagt til bebyggelse, anlæg og anden intensiv arealanvendelse i tilknytning til fåreholdersteder, landbrug, havbrug, skovbrug, m.v. og direkte tilknyttede arealer. I tilknytning til foranstående hovedanvendelse kan der indrettes faciliteter til betjening af turister, så som hytter, teltplads, sanitet m.v.</p> <p>b) Der kan ikke etableres andre typer af erhverv end nævnt i litra a.</p> <p>c) Der kan etableres helårsbolig i tilknytning til en erhvervsvirksomhed.</p> <p>d) Der kan i begrænset omfang etableres fritidshytter og sommerhuse samt fangsthytter og overlevelseshytter, så længe antallet af disse ikke ændrer på områdets overordnede anvendelse.</p> <p>e) Der kan etableres tørrestativ, rygeovn, havebrug og lignende mindre anlæg i umiddelbar tilknytning til bebyggelsen, så længe det ikke sker i et omfang, der ændrer på områdets overordnede anvendelse.</p>



- Rummelighed** a) Der er ingen særlige krav til restrummelighed.
- Bebyggelse** a) Bebyggelse og anlæg, jf. nr. 1a, skal opføres med en afstand på minimum 60 meter til nærmeste hytte eller anden bebyggelse.
b) Hytter skal opføres med en afstand på minimum 60 meter til nærmeste hytte eller anden bebyggelse.
- Tilslutninger** a) Der kan etableres anløbsbro eller anden form for havneanlæg til området.
b) Der kan anlægges veje, kørespor eller stier i tilknytning til bebyggelse, anlæg og anden intensiv arealanvendelse, jf. nr. 1a. Veje, kørespor og stier skal have offentlighedens adgang.
c) Der kan etableres tekniske anlæg til forsyning med el, vand, varme og kloakering til områdets lokale forsyning. Etablering af anlæg til ferskvandsindvinding og spildevandsudledning samt større energiforsyningsanlæg må kun ske efter tilladelse fra Naalakkersuisut.
d) Der kan etableres mindre tekniske anlæg til forsyning med el, vand og varme, som for eksempel generatorer, vandkraftanlæg samt solceller eller andre anlæg til energiproduktion, i umiddelbar tilknytning til bebyggelsen.

M29 Eqaluit Ilua

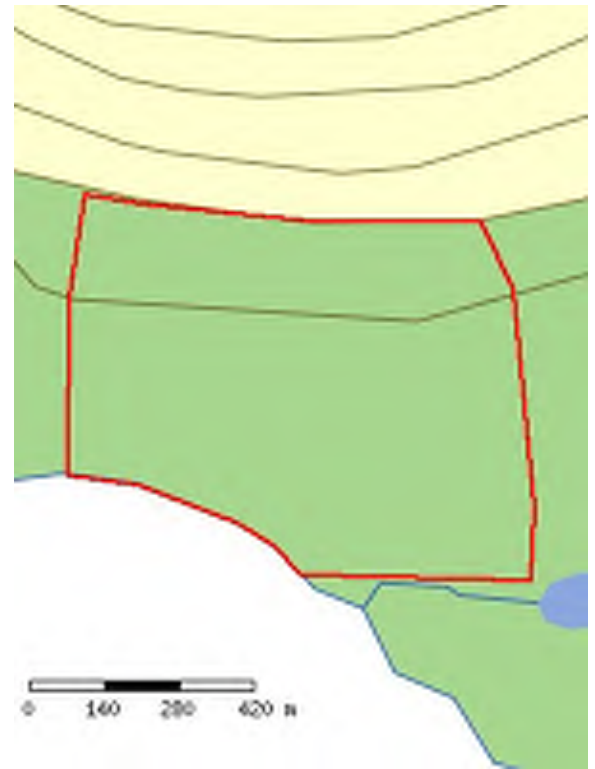
Plantitel	Eqaluit Ilua
Status	Forslag
Zone	Bygd
Kommune	Kommune Kujalleq
Lokation - by/bygd	Nunaannaq
Formål	Områder udlagt til fåreholdersteder, land-, hav- og skovbrug, hundeeøer m.v.
Anvendelse	<p>a) Områdets overordnede anvendelse er udlagt til bebyggelse, anlæg og anden intensiv arealanvendelse i tilknytning til fåreholdersteder, landbrug, havbrug, skovbrug, m.v. og direkte tilknyttede arealer. I tilknytning til foranstående hovedanvendelse kan der indrettes faciliteter til betjening af turister, så som hytter, teltplads, sanitet m.v</p> <p>b) Der kan ikke etableres andre typer af erhverv end nævnt i litra a.</p> <p>c) Der kan etableres helårsbolig i tilknytning til en erhvervsvirksomhed.</p> <p>d) Der kan i begrænset omfang etableres fritidshytter og sommerhuse samt fangsthytter og overlevelseshytter, så længe antallet af disse ikke ændrer på områdets overordnede anvendelse.</p> <p>e) Der kan etableres tørrestativ, rygeovn, havebrug og lignende mindre anlæg i umiddelbar tilknytning til bebyggelsen, så længe det ikke sker i et omfang, der ændrer på områdets overordnede anvendelse.</p>



- Rummelighed** a) Der er ingen særlige krav til restrummelighed.
- Bebyggelse** a) Bebyggelse og anlæg, jf. nr. 1a, skal opføres med en afstand på minimum 60 meter til nærmeste hytte eller anden bebyggelse.
b) Hytter skal opføres med en afstand på minimum 60 meter til nærmeste hytte eller anden bebyggelse.
- Tilslutninger** a) Der kan etableres anløbsbro eller anden form for havneanlæg til området.
b) Der kan anlægges veje, kørespor eller stier i tilknytning til bebyggelse, anlæg og anden intensiv arealanvendelse, jf. nr. 1a. Veje, kørespor og stier skal have offentlighedens adgang.
c) Der kan etableres tekniske anlæg til forsyning med el, vand, varme og kloakering til områdets lokale forsyning. Etablering af anlæg til ferskvandsindvinding og spildevandsudledning samt større energiforsyningsanlæg må kun ske efter tilladelse fra Naalakkersuisut.
d) Der kan etableres mindre tekniske anlæg til forsyning med el, vand og varme, som for eksempel generatorer, vandkraftanlæg samt solceller eller andre anlæg til energiproduktion, i umiddelbar tilknytning til bebyggelsen.

M3 Qoqortukuloq

Plantitel	Qoqortukuloq
Status	Forslag
Zone	Bygd
Kommune	Kommune Kujalleq
Lokation - by/bygd	Nunaannaq
Formål	Områder udlagt til fåreholdersteder, land-, hav- og skovbrug, hundeeøer m.v.
Anvendelse	<p>a) Områdets overordnede anvendelse er udlagt til bebyggelse, anlæg og anden intensiv arealanvendelse i tilknytning til fåreholdersteder, landbrug, havbrug, skovbrug, m.v. og direkte tilknyttede arealer. I tilknytning til foranstående hovedanvendelse kan der indrettes faciliteter til betjening af turister, så som hytter, teltplads, sanitet m.v</p> <p>b) Der kan ikke etableres andre typer af erhverv end nævnt i litra a.</p> <p>c) Der kan etableres helårsbolig i tilknytning til en erhvervsvirksomhed.</p> <p>d) Der kan i begrænset omfang etableres fritidshytter og sommerhuse samt fangsthytter og overlevelseshytter, så længe antallet af disse ikke ændrer på områdets overordnede anvendelse.</p> <p>e) Der kan etableres tørrestativ, rygeovn, havebrug og lignende mindre anlæg i umiddelbar tilknytning til bebyggelsen, så længe det ikke sker i et omfang, der ændrer på områdets overordnede anvendelse.</p>



- Rummelighed** a) Der er ingen særlige krav til restrummelighed.
- Bebyggelse** a) Bebyggelse og anlæg, jf. nr. 1a, skal opføres med en afstand på minimum 60 meter til nærmeste hytte eller anden bebyggelse.
b) Hytter skal opføres med en afstand på minimum 60 meter til nærmeste hytte eller anden bebyggelse.
- Tilslutninger** a) Der kan etableres anløbsbro eller anden form for havneanlæg til området.
b) Der kan anlægges veje, kørespor eller stier i tilknytning til bebyggelse, anlæg og anden intensiv arealanvendelse, jf. nr. 1a. Veje, kørespor og stier skal have offentlighedens adgang.
c) Der kan etableres tekniske anlæg til forsyning med el, vand, varme og kloakering til områdets lokale forsyning. Etablering af anlæg til ferskvandsindvinding og spildevandsudledning samt større energiforsyningsanlæg må kun ske efter tilladelse fra Naalakkersuisut.
d) Der kan etableres mindre tekniske anlæg til forsyning med el, vand og varme, som for eksempel generatorer, vandkraftanlæg samt solceller eller andre anlæg til energiproduktion, i umiddelbar tilknytning til bebyggelsen.

M30 Igaliku Kujalleq

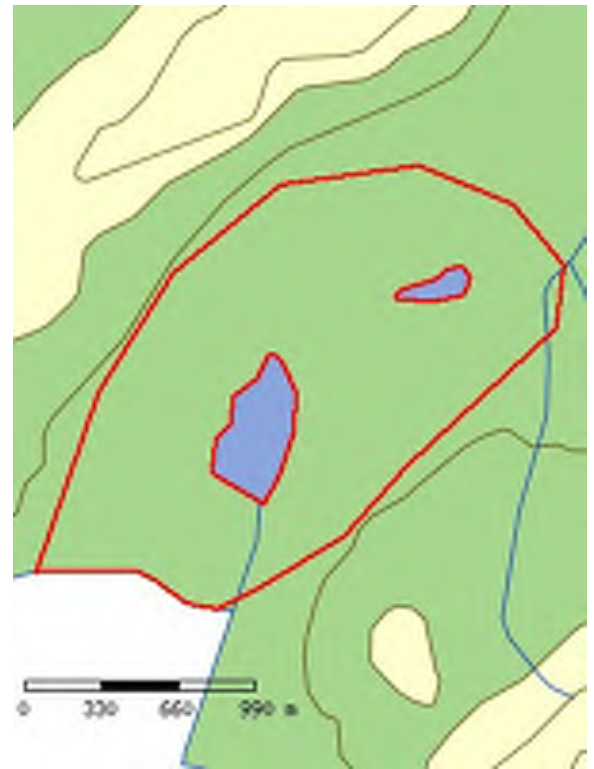
Plantitel	Igaliku Kujalleq
Status	Forslag
Zone	Bygd
Kommune	Kommune Kujalleq
Lokation - by/bygd	Nunaannaq
Formål	Områder udlagt til fåreholdersteder, land-, hav- og skovbrug, hundeeøer m.v.
Anvendelse	<p>a) Områdets overordnede anvendelse er udlagt til bebyggelse, anlæg og anden intensiv arealanvendelse i tilknytning til fåreholdersteder, landbrug, havbrug, skovbrug, m.v. og direkte tilknyttede arealer. I tilknytning til foranstående hovedanvendelse kan der indrettes faciliteter til betjening af turister, så som hytter, teltplads, sanitet m.v</p> <p>b) Der kan ikke etableres andre typer af erhverv end nævnt i litra a.</p> <p>c) Der kan etableres helårsbolig i tilknytning til en erhvervsvirksomhed.</p> <p>d) Der kan i begrænset omfang etableres fritidshytter og sommerhuse samt fangsthytter og overlevelseshytter, så længe antallet af disse ikke ændrer på områdets overordnede anvendelse.</p> <p>e) Der kan etableres tørrestativ, rygeovn, havebrug og lignende mindre anlæg i umiddelbar tilknytning til bebyggelsen, så længe det ikke sker i et omfang, der ændrer på områdets overordnede anvendelse.</p>



- Rummelighed** a) Der er ingen særlige krav til restrummelighed.
- Bebyggelse** a) Bebyggelse og anlæg, jf. nr. 1a, skal opføres med en afstand på minimum 60 meter til nærmeste hytte eller anden bebyggelse.
b) Hytter skal opføres med en afstand på minimum 60 meter til nærmeste hytte eller anden bebyggelse.
- Tilslutninger** a) Der kan etableres anløbsbro eller anden form for havneanlæg til området.
b) Der kan anlægges veje, kørespor eller stier i tilknytning til bebyggelse, anlæg og anden intensiv arealanvendelse, jf. nr. 1a. Veje, kørespor og stier skal have offentlighedens adgang.
c) Der kan etableres tekniske anlæg til forsyning med el, vand, varme og kloakering til områdets lokale forsyning. Etablering af anlæg til ferskvandsindvinding og spildevandsudledning samt større energiforsyningsanlæg må kun ske efter tilladelse fra Naalakkersuisut.
d) Der kan etableres mindre tekniske anlæg til forsyning med el, vand og varme, som for eksempel generatorer, vandkraftanlæg samt solceller eller andre anlæg til energiproduktion, i umiddelbar tilknytning til bebyggelsen.

M31 Saputit

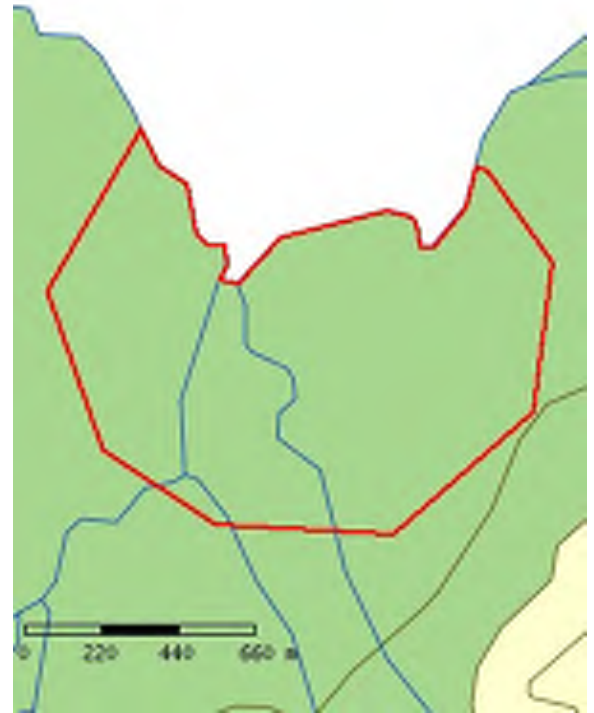
Plantitel	Saputit
Status	Forslag
Zone	Bygd
Kommune	Kommune Kujalleq
Lokation - by/bygd	Nunaannaq
Formål	Områder udlagt til fåreholdersteder, land-, hav- og skovbrug, hundeeøer m.v.
Anvendelse	<p>a) Områdets overordnede anvendelse er udlagt til bebyggelse, anlæg og anden intensiv arealanvendelse i tilknytning til fåreholdersteder, landbrug, havbrug, skovbrug, m.v. og direkte tilknyttede arealer. I tilknytning til foranstående hovedanvendelse kan der indrettes faciliteter til betjening af turister, så som hytter, teltplads, sanitet m.v</p> <p>b) Der kan ikke etableres andre typer af erhverv end nævnt i litra a.</p> <p>c) Der kan etableres helårsbolig i tilknytning til en erhvervsvirksomhed.</p> <p>d) Der kan i begrænset omfang etableres fritidshytter og sommerhuse samt fangsthytter og overlevelseshytter, så længe antallet af disse ikke ændrer på områdets overordnede anvendelse.</p> <p>e) Der kan etableres tørrestativ, rygeovn, havebrug og lignende mindre anlæg i umiddelbar tilknytning til bebyggelsen, så længe det ikke sker i et omfang, der ændrer på områdets overordnede anvendelse.</p>



- Rummelighed** a) Der er ingen særlige krav til restrummelighed.
- Bebyggelse** a) Bebyggelse og anlæg, jf. nr. 1a, skal opføres med en afstand på minimum 60 meter til nærmeste hytte eller anden bebyggelse.
b) Hytter skal opføres med en afstand på minimum 60 meter til nærmeste hytte eller anden bebyggelse.
- Tilslutninger** a) Der kan etableres anløbsbro eller anden form for havneanlæg til området.
b) Der kan anlægges veje, kørespor eller stier i tilknytning til bebyggelse, anlæg og anden intensiv arealanvendelse, jf. nr. 1a. Veje, kørespor og stier skal have offentlighedens adgang.
c) Der kan etableres tekniske anlæg til forsyning med el, vand, varme og kloakering til områdets lokale forsyning. Etablering af anlæg til ferskvandsindvinding og spildevandsudledning samt større energiforsyningsanlæg må kun ske efter tilladelse fra Naalakkersuisut.
d) Der kan etableres mindre tekniske anlæg til forsyning med el, vand og varme, som for eksempel generatorer, vandkraftanlæg samt solceller eller andre anlæg til energiproduktion, i umiddelbar tilknytning til bebyggelsen.

M32 Nalasut

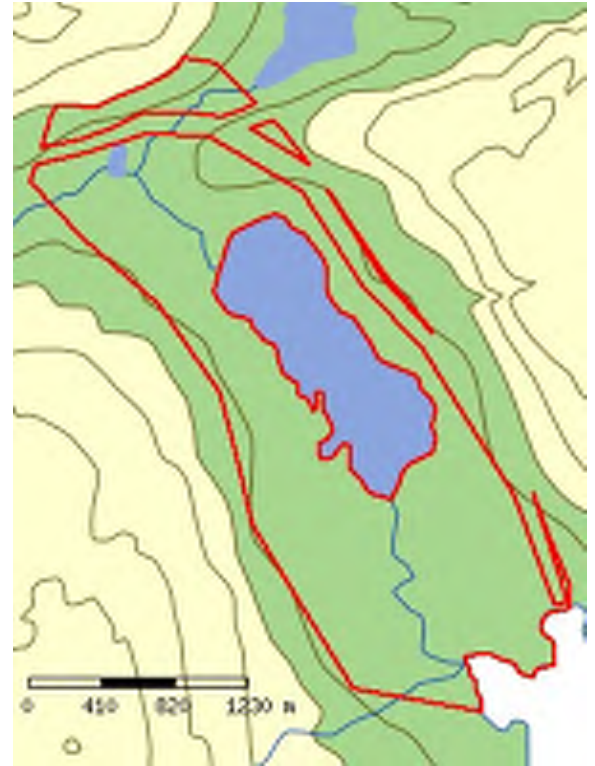
Plantitel	Nalasut
Status	Forslag
Zone	Bygd
Kommune	Kommune Kujalleq
Lokation - by/bygd	Nunaannaq
Formål	Områder udlagt til fåreholdersteder, land-, hav- og skovbrug, hundeeøer m.v.
Anvendelse	<p>a) Områdets overordnede anvendelse er udlagt til bebyggelse, anlæg og anden intensiv arealanvendelse i tilknytning til fåreholdersteder, landbrug, havbrug, skovbrug, m.v. og direkte tilknyttede arealer. I tilknytning til foranstående hovedanvendelse kan der indrettes faciliteter til betjening af turister, så som hytter, teltplads, sanitet m.v</p> <p>b) Der kan ikke etableres andre typer af erhverv end nævnt i litra a.</p> <p>c) Der kan etableres helårsbolig i tilknytning til en erhvervsvirksomhed.</p> <p>d) Der kan i begrænset omfang etableres fritidshytter og sommerhuse samt fangsthytter og overlevelseshytter, så længe antallet af disse ikke ændrer på områdets overordnede anvendelse.</p> <p>e) Der kan etableres tørrestativ, rygeovn, havebrug og lignende mindre anlæg i umiddelbar tilknytning til bebyggelsen, så længe det ikke sker i et omfang, der ændrer på områdets overordnede anvendelse.</p>



- Rummelighed** a) Der er ingen særlige krav til restrummelighed.
- Bebyggelse** a) Bebyggelse og anlæg, jf. nr. 1a, skal opføres med en afstand på minimum 60 meter til nærmeste hytte eller anden bebyggelse.
b) Hytter skal opføres med en afstand på minimum 60 meter til nærmeste hytte eller anden bebyggelse.
- Tilslutninger** a) Der kan etableres anløbsbro eller anden form for havneanlæg til området.
b) Der kan anlægges veje, kørespor eller stier i tilknytning til bebyggelse, anlæg og anden intensiv arealanvendelse, jf. nr. 1a. Veje, kørespor og stier skal have offentlighedens adgang.
c) Der kan etableres tekniske anlæg til forsyning med el, vand, varme og kloakering til områdets lokale forsyning. Etablering af anlæg til ferskvandsindvinding og spildevandsudledning samt større energiforsyningsanlæg må kun ske efter tilladelse fra Naalakkersuisut.
d) Der kan etableres mindre tekniske anlæg til forsyning med el, vand og varme, som for eksempel generatorer, vandkraftanlæg samt solceller eller andre anlæg til energiproduktion, i umiddelbar tilknytning til bebyggelsen.

M33 Qallimiut

Plantitel	Qallimiut
Status	Forslag
Zone	Bygd
Kommune	Kommune Kujalleq
Lokation - by/bygd	Nunaannaq
Formål	Områder udlagt til fåreholdersteder, land-, hav- og skovbrug, hundeeør m.v.
Anvendelse	<p>a) Områdets overordnede anvendelse er udlagt til bebyggelse, anlæg og anden intensiv arealanvendelse i tilknytning til fåreholdersteder, landbrug, havbrug, skovbrug, m.v. og direkte tilknyttede arealer. I tilknytning til foranstående hovedanvendelse kan der indrettes faciliteter til betjening af turister, så som hytter, teltplads, sanitet m.v</p> <p>b) Der kan ikke etableres andre typer af erhverv end nævnt i litra a.</p> <p>c) Der kan etableres helårsbolig i tilknytning til en erhvervsvirksomhed.</p> <p>d) Der kan i begrænset omfang etableres fritidshytter og sommerhuse samt fangsthytter og overlevelseshytter, så længe antallet af disse ikke ændrer på området overordnede anvendelse.</p> <p>e) Der kan etableres tørrestativ, rygeovn, havebrug og lignende mindre anlæg i umiddelbar tilknytning til bebyggelsen, så længe det ikke sker i et omfang, der ændrer på området overordnede anvendelse.</p>



- Rummelighed** a) Der er ingen særlige krav til restrummelighed.
- Bebyggelse** a) Bebyggelse og anlæg, jf. nr. 1a, skal opføres med en afstand på minimum 60 meter til nærmeste hytte eller anden bebyggelse.
b) Hytter skal opføres med en afstand på minimum 60 meter til nærmeste hytte eller anden bebyggelse.
- Tilslutninger** a) Der kan etableres anløbsbro eller anden form for havneanlæg til området.
b) Der kan anlægges veje, kørespor eller stier i tilknytning til bebyggelse, anlæg og anden intensiv arealanvendelse, jf. nr. 1a. Veje, kørespor og stier skal have offentlighedens adgang.
c) Der kan etableres tekniske anlæg til forsyning med el, vand, varme og kloakering til områdets lokale forsyning. Etablering af anlæg til ferskvandsindvinding og spildevandsudledning samt større energiforsyningsanlæg må kun ske efter tilladelse fra Naalakkersuisut.
d) Der kan etableres mindre tekniske anlæg til forsyning med el, vand og varme, som for eksempel generatorer, vandkraftanlæg samt solceller eller andre anlæg til energiproduktion, i umiddelbar tilknytning til bebyggelsen.

M34 Qallimiut

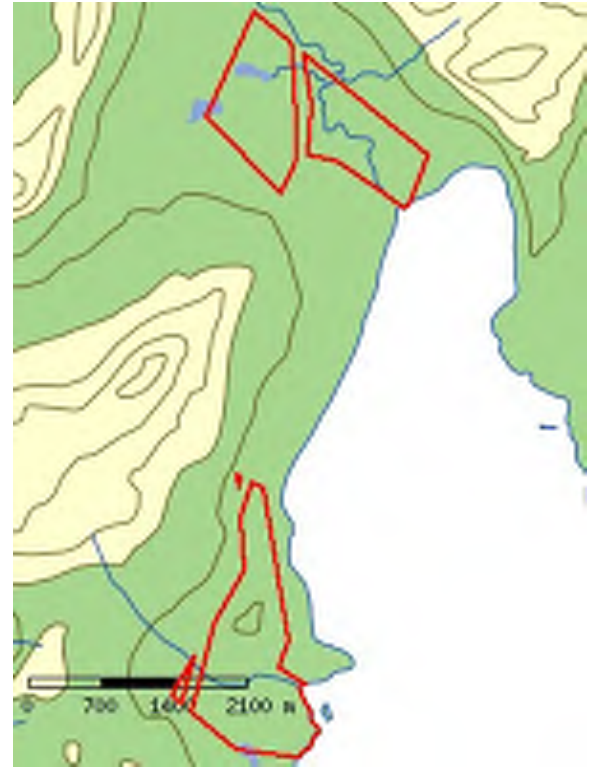
Plantitel	Qallimiut
Status	Forslag
Zone	Bygd
Kommune	Kommune Kujalleq
Lokation - by/bygd	Nunaannaq
Formål	Områder udlagt til fåreholdersteder, land-, hav- og skovbrug, hundeeøer m.v.
Anvendelse	<p>a) Områdets overordnede anvendelse er udlagt til bebyggelse, anlæg og anden intensiv arealanvendelse i tilknytning til fåreholdersteder, landbrug, havbrug, skovbrug, m.v. og direkte tilknyttede arealer. I tilknytning til foranstående hovedanvendelse kan der indrettes faciliteter til betjening af turister, så som hytter, teltplads, sanitet m.v</p> <p>b) Der kan ikke etableres andre typer af erhverv end nævnt i litra a.</p> <p>c) Der kan etableres helårsbolig i tilknytning til en erhvervsvirksomhed.</p> <p>d) Der kan i begrænset omfang etableres fritidshytter og sommerhuse samt fangsthytter og overlevelseshytter, så længe antallet af disse ikke ændrer på områdets overordnede anvendelse.</p> <p>e) Der kan etableres tørrestativ, rygeovn, havebrug og lignende mindre anlæg i umiddelbar tilknytning til bebyggelsen, så længe det ikke sker i et omfang, der ændrer på områdets overordnede anvendelse.</p>



- Rummelighed** a) Der er ingen særlige krav til restrummelighed.
- Bebyggelse** a) Bebyggelse og anlæg, jf. nr. 1a, skal opføres med en afstand på minimum 60 meter til nærmeste hytte eller anden bebyggelse.
b) Hytter skal opføres med en afstand på minimum 60 meter til nærmeste hytte eller anden bebyggelse.
- Tilslutninger** a) Der kan etableres anløbsbro eller anden form for havneanlæg til området.
b) Der kan anlægges veje, kørespor eller stier i tilknytning til bebyggelse, anlæg og anden intensiv arealanvendelse, jf. nr. 1a. Veje, kørespor og stier skal have offentlighedens adgang.
c) Der kan etableres tekniske anlæg til forsyning med el, vand, varme og kloakering til områdets lokale forsyning. Etablering af anlæg til ferskvandsindvinding og spildevandsudledning samt større energiforsyningsanlæg må kun ske efter tilladelse fra Naalakkersuisut.
d) Der kan etableres mindre tekniske anlæg til forsyning med el, vand og varme, som for eksempel generatorer, vandkraftanlæg samt solceller eller andre anlæg til energiproduktion, i umiddelbar tilknytning til bebyggelsen.

M35 Eqarlugarsuit

Plantitel	Eqarlugarsuit
Status	Forslag
Zone	Bygd
Kommune	Kommune Kujalleq
Lokation - by/bygd	Nunaannaq
Formål	Områder udlagt til fåreholdersteder, land-, hav- og skovbrug, hundeeøer m.v.
Anvendelse	<p>a) Områdets overordnede anvendelse er udlagt til bebyggelse, anlæg og anden intensiv arealanvendelse i tilknytning til fåreholdersteder, landbrug, havbrug, skovbrug, m.v. og direkte tilknyttede arealer. I tilknytning til foranstående hovedanvendelse kan der indrettes faciliteter til betjening af turister, så som hytter, teltplads, sanitet m.v</p> <p>b) Der kan ikke etableres andre typer af erhverv end nævnt i litra a.</p> <p>c) Der kan etableres helårsbolig i tilknytning til en erhvervsvirksomhed.</p> <p>d) Der kan i begrænset omfang etableres fritidshytter og sommerhuse samt fangsthytter og overlevelseshytter, så længe antallet af disse ikke ændrer på områdets overordnede anvendelse.</p> <p>e) Der kan etableres tørrestativ, rygeovn, havebrug og lignende mindre anlæg i umiddelbar tilknytning til bebyggelsen, så længe det ikke sker i et omfang, der ændrer på områdets overordnede anvendelse.</p>



- Rummelighed** a) Der er ingen særlige krav til restrummelighed.
- Bebyggelse** a) Bebyggelse og anlæg, jf. nr. 1a, skal opføres med en afstand på minimum 60 meter til nærmeste hytte eller anden bebyggelse.
b) Hytter skal opføres med en afstand på minimum 60 meter til nærmeste hytte eller anden bebyggelse.
- Tilslutninger** a) Der kan etableres anløbsbro eller anden form for havneanlæg til området.
b) Der kan anlægges veje, kørespor eller stier i tilknytning til bebyggelse, anlæg og anden intensiv arealanvendelse, jf. nr. 1a. Veje, kørespor og stier skal have offentlighedens adgang.
c) Der kan etableres tekniske anlæg til forsyning med el, vand, varme og kloakering til områdets lokale forsyning. Etablering af anlæg til ferskvandsindvinding og spildevandsudledning samt større energiforsyningsanlæg må kun ske efter tilladelse fra Naalakkersuisut.
d) Der kan etableres mindre tekniske anlæg til forsyning med el, vand og varme, som for eksempel generatorer, vandkraftanlæg samt solceller eller andre anlæg til energiproduktion, i umiddelbar tilknytning til bebyggelsen.

M36 Saputit Tasia

Plantitel	Saputit Tasia
Status	Forslag
Zone	Bygd
Kommune	Kommune Kujalleq
Lokation - by/bygd	Nunaannaq
Formål	Områder udlagt til fåreholdersteder, land-, hav- og skovbrug, hundeøer m.v.
Anvendelse	<p>a) Områdets overordnede anvendelse er udlagt til bebyggelse, anlæg og anden intensiv arealanvendelse i tilknytning til fåreholdersteder, landbrug, havbrug, skovbrug, m.v. og direkte tilknyttede arealer. I tilknytning til foranstående hovedanvendelse kan der indrettes faciliteter til betjening af turister, så som hytter, teltplads, sanitet m.v.</p> <p>b) Der kan ikke etableres andre typer af erhverv end nævnt i litra a.</p> <p>c) Der kan etableres helårsbolig i tilknytning til en erhvervsvirksomhed.</p> <p>d) Der kan i begrænset omfang etableres fritidshytter og sommerhuse samt fangsthytter og overlevelseshytter, så længe antallet af disse ikke ændrer på områdets overordnede anvendelse.</p> <p>e) Der kan etableres tørrestativ, rygeovn, havebrug og lignende mindre anlæg i umiddelbar tilknytning til bebyggelsen, så længe det ikke sker i et omfang, der ændrer på områdets overordnede anvendelse.</p>
Eksisterende forhold	Intet at bemærke.
Rummelighed	a) Der er ingen særlige krav til restrummelighed.
Bebyggelse	<p>a) Bebyggelse og anlæg, jf. nr. 1a, skal opføres med en afstand på minimum 60 meter til nærmeste hytte eller anden bebyggelse.</p> <p>b) Hytter skal opføres med en afstand på minimum 60 meter til nærmeste hytte eller anden bebyggelse.</p>
Friarealer	Intet at bemærke.
Tilslutninger	<p>a) Der kan etableres anløbsbro eller anden form for havneanlæg til området.</p> <p>b) Der kan anlægges veje, kørespor eller stier i tilknytning til bebyggelse, anlæg og anden intensiv arealanvendelse, jf. nr. 1a. Veje, kørespor og stier skal have offentlighedens adgang.</p> <p>c) Der kan etableres tekniske anlæg til forsyning med el, vand, varme</p>

og kloakering til områdets lokale forsyning. Etablering af anlæg til ferskvandsindvinding og spildevandsudledning samt større energiforsyningsanlæg må kun ske efter tilladelse fra Naalakkersuisut.

d) Der kan etableres mindre tekniske anlæg til forsyning med el, vand og varme, som for eksempel generatorer, vandkraftanlæg samt solceller eller andre anlæg til energiproduktion, i umiddelbar tilknytning til bebyggelsen.

Klausulerede zoner Intet at bemærke.

Bevaringshensyn Intet at bemærke.

Miljøhensyn Intet at bemærke.

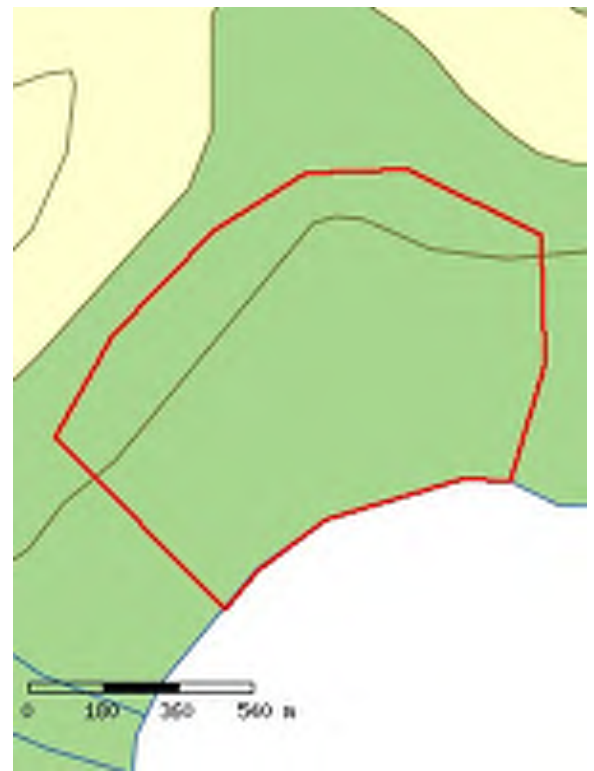
M37

Status	Forslag
Zone	Bygd
Kommune	Kommune Kujalleq
Lokation - by/bygd	Nunaannaq
Formål	Områder udlagt til fåreholdersteder, land-, hav- og skovbrug, hundøer m.v.
Anvendelse	<p>a) Områdets overordnede anvendelse er udlagt til bebyggelse, anlæg og anden intensiv arealanvendelse i tilknytning til fåreholdersteder, landbrug, havbrug, skovbrug, m.v. og direkte tilknyttede arealer. I tilknytning til foranstående hovedanvendelse kan der indrettes faciliteter til betjening af turister, så som hytter, teltplads, sanitet m.v</p> <p>b) Der kan ikke etableres andre typer af erhverv end nævnt i litra a.</p> <p>c) Der kan etableres helårsbolig i tilknytning til en erhvervsvirksomhed.</p> <p>d) Der kan i begrænset omfang etableres fritidshytter og sommerhuse samt fangsthytter og overlevelseshytter, så længe antallet af disse ikke ændrer på områdets overordnede anvendelse.</p> <p>e) Der kan etableres tørrestativ, rygeovn, havebrug og lignende mindre anlæg i umiddelbar tilknytning til bebyggelsen, så længe det ikke sker i et omfang, der ændrer på områdets overordnede anvendelse.</p>
Rummelighed	a) Der er ingen særlige krav til restrummelighed.
Bebyggelse	<p>a) Bebyggelse og anlæg, jf. nr. 1a, skal opføres med en afstand på minimum 60 meter til nærmeste hytte eller anden bebyggelse.</p> <p>b) Hytter skal opføres med en afstand på minimum 60 meter til nærmeste hytte eller anden bebyggelse.</p>
Tilslutninger	<p>a) Der kan etableres anløbsbro eller anden form for havneanlæg til området.</p> <p>b) Der kan anlægges veje, kørespor eller stier i tilknytning til bebyggelse, anlæg og anden intensiv arealanvendelse, jf. nr. 1a. Veje, kørespor og stier skal have offentlighedens adgang.</p> <p>c) Der kan etableres tekniske anlæg til forsyning med el, vand, varme og kloakering til områdets lokale forsyning. Etablering af anlæg til ferskvandsindvinding og spildevandsudledning samt større energiforsyningsanlæg må kun ske efter tilladelse fra Naalakkersuisut.</p> <p>d) Der kan etableres mindre tekniske anlæg til forsyning med el, vand og varme, som for eksempel generatorer, vandkraftanlæg samt solceller eller andre anlæg til energiproduktion, i umiddelbar tilknytning til bebyggelsen.</p>

M4

Status	Forslag
Zone	Åbent land
Kommune	Kommune Kujalleq
Lokation - by/bygd	Nunaannaq
Formål	Områder udlagt til fåreholdersteder, land-, hav- og skovbrug, hundeøer m.v.
Anvendelse	<p>a) Områdets overordnede anvendelse er udlagt til bebyggelse, anlæg og anden intensiv arealanvendelse i tilknytning til fåreholdersteder, landbrug, havbrug, skovbrug, m.v. og direkte tilknyttede arealer. I tilknytning til foranstående hovedanvendelse kan der indrettes faciliteter til betjening af turister, så som hytter, teltplads, sanitet m.v</p> <p>b) Der kan ikke etableres andre typer af erhverv end nævnt i litra a.</p> <p>c) Der kan etableres helårsbolig i tilknytning til en erhvervsvirksomhed.</p> <p>d) Der kan i begrænset omfang etableres fritidshytter og sommerhuse samt fangsthytter og overlevelseshytter, så længe antallet af disse ikke ændrer på områdets overordnede anvendelse.</p> <p>e) Der kan etableres tørrestativ, rygeovn, havebrug og lignende mindre anlæg i umiddelbar tilknytning til bebyggelsen, så længe det ikke sker i et omfang, der ændrer på området overordnede anvendelse.</p>

Rummelighed



a) Der er ingen særlige krav til restrummelighed.

Bebyggelse

a) Bebyggelse og anlæg, jf. nr. 1a, skal opføres med en afstand på minimum 60 meter til nærmeste hytte eller anden bebyggelse.

b) Hytter skal opføres med en afstand på minimum 60 meter til nærmeste hytte eller anden bebyggelse.

Tilslutninger

a) Der kan etableres anløbsbro eller anden form for havneanlæg til området.

b) Der kan anlægges veje, kørespor eller stier i tilknytning til bebyggelse, anlæg og anden intensiv arealanvendelse, jf. nr. 1a. Veje, kørespor og stier skal have offentlighedens adgang.

c) Der kan etableres tekniske anlæg til forsyning med el, vand, varme og kloakering til områdets lokale forsyning. Etablering af anlæg til ferskvandsindvinding og spildevandsudledning samt større energiforsyningsanlæg må kun ske efter tilladelse fra Naalakkersuisut.

d) Der kan etableres mindre tekniske anlæg til forsyning med el, vand og varme, som for eksempel generatorer, vandkraftanlæg samt solceller eller andre anlæg til energiproduktion, i umiddelbar tilknytning til bebyggelsen.

M41 Qajiittaaq (Qajuuttaq)

Plantitel	Qajiittaaq (Qajuuttaq)
Plantype	Kommuneplan - Det åbne land - tillæg
Status	Forslag
Zone	Åbent land
Kommune	Kommune Kujalleq
Lokation - by/bygd	Nunaannaq
Formål	Områder udlagt til fåreholdersteder, land-, hav- og skovbrug, hundeøer m.v.
Anvendelse	<p>a) Områdets overordnede anvendelse er udlagt til bebyggelse, anlæg og anden intensiv arealanvendelse i tilknytning til fåreholdersteder, landbrug, havbrug, skovbrug, m.v. og direkte tilknyttede arealer. I tilknytning til foranstående hovedanvendelse kan der indrettes faciliteter til betjening af turister, så som hytter, teltplads, sanitet m.v</p> <p>b) Der kan ikke etableres andre typer af erhverv end nævnt i litra a.</p> <p>c) Der kan etableres helårsbolig i tilknytning til en erhvervsvirksomhed.</p> <p>d) Der kan i begrænset omfang etableres fritidshytter og sommerhuse samt fangsthytter og overlevelseshytter, så længe antallet af disse ikke ændrer på områdets overordnede anvendelse.</p> <p>e) Der kan etableres tørrestativ, rygeovn, havebrug og lignende mindre anlæg i umiddelbar tilknytning til bebyggelsen, så</p>



længe det ikke sker i et omfang, der ændrer på områdets overordnede anvendelse.

- Eksisterende forhold** Der er i 2016 ikke et aktivt fåreholdersted eller anden erhvervsvirksomhed på stedet, som ligger ubenyttet hen. Der kan umiddelbart, efter en arealtildeling, etableres bygninger og marker på arealerne.
- Rummelighed** Bygninger forudsættes placeret inden for cirklen på kortet, mens marker kan placeres hvor terrænet tillader det (også uden for cirklen). Der skal søges om arealtildeling til begge anlæg.
- Bebyggelse**
- a) Bebyggelse og anlæg, jf. nr. 1a, skal opføres med en afstand på minimum 60 meter til nærmeste hytte eller anden bebyggelse.
 - b) Hytter skal opføres med en afstand på minimum 60 meter til nærmeste hytte eller anden bebyggelse.
- Tilslutninger**
- a) Der kan etableres anløbsbro eller anden form for havneanlæg til området.
 - b) Der kan anlægges veje, kørespor eller stier i tilknytning til bebyggelse, anlæg og anden intensiv arealanvendelse, jf. nr. 1a. Veje, kørespor og stier skal have offentlighedens adgang.
 - c) Der kan etableres tekniske anlæg til forsyning med el, vand, varme og kloakering til områdets lokale forsyning. Etablering af anlæg til ferskvandsindvinding og spildevandsudledning samt større energiforsyningsanlæg må kun ske efter tilladelse fra Naalakkersuisut.
 - d) Der kan etableres mindre tekniske anlæg til forsyning med el, vand og varme, som for eksempel generatorer,

vandkraftanlæg samt solceller
eller andre anlæg til
energiproduktion, i umiddelbar
tilknytning til bebyggelsen.

M42 Ipiutaq

Plantitel	Ipiutaq
Plantype	Kommuneplan - Det åbne land - tillæg
Status	Forslag
Zone	Åbent land
Kommune	Kommune Kujalleq
Lokation - by/bygd	Nunaannaq
Formål	Områder udlagt til fåreholdersteder, land-, hav- og skovbrug, hundeører m.v.
Anvendelse	<p>a) Områdets overordnede anvendelse er udlagt til bebyggelse, anlæg og anden intensiv arealanvendelse i tilknytning til fåreholdersteder, landbrug, havbrug, skovbrug, m.v. og direkte tilknyttede arealer. I tilknytning til foranstående hovedanvendelse kan der indrettes faciliteter til betjening af turister, så som hytter, teltplads, sanitet m.v</p> <p>b) Der kan ikke etableres andre typer af erhverv end nævnt i litra a.</p> <p>c) Der kan etableres helårsbolig i tilknytning til en erhvervsvirksomhed.</p> <p>d) Der kan i begrænset omfang etableres fritidshytter og sommerhuse samt fangsthytter og overlevelseshytter, så længe antallet af disse ikke ændrer på områdets overordnede anvendelse.</p> <p>e) Der kan etableres tørrestativ, rygeovn, havebrug og lignende mindre anlæg i umiddelbar tilknytning til bebyggelsen, så</p>



længe det ikke sker i et omfang, der ændrer på områdets overordnede anvendelse.

- Eksisterende forhold** Der er i 2016 ikke et aktivt fåreholdersted eller anden erhvervsvirksomhed på stedet, som ligger ubenyttet hen. Der kan umiddelbart, efter en arealtildeling, etableres bygninger og marker på arealerne.
- Rummelighed** Bygninger forudsættes placeret inden for cirklen på kortet, mens marker kan placeres hvor terrænet tillader det (også uden for cirklen). Der skal søges om arealtildeling til begge anlæg.
- Bebyggelse**
- a) Bebyggelse og anlæg, jf. nr. 1a, skal opføres med en afstand på minimum 60 meter til nærmeste hytte eller anden bebyggelse.
 - b) Hytter skal opføres med en afstand på minimum 60 meter til nærmeste hytte eller anden bebyggelse.
- Tilslutninger**
- a) Der kan etableres anløbsbro eller anden form for havneanlæg til området.
 - b) Der kan anlægges veje, kørespor eller stier i tilknytning til bebyggelse, anlæg og anden intensiv arealanvendelse, jf. nr. 1a. Veje, kørespor og stier skal have offentlighedens adgang.
 - c) Der kan etableres tekniske anlæg til forsyning med el, vand, varme og kloakering til områdets lokale forsyning. Etablering af anlæg til ferskvandsindvinding og spildevandsudledning samt større energiforsyningsanlæg må kun ske efter tilladelse fra Naalakkersuisut.
 - d) Der kan etableres mindre tekniske anlæg til forsyning med el, vand og varme, som for eksempel generatorer,

vandkraftanlæg samt solceller
eller andre anlæg til
energiproduktion, i umiddelbar
tilknytning til bebyggelsen.

M43 Pullatit

Plantitel	Pullatit
Plantype	Kommuneplan - Det åbne land - tillæg
Status	Forslag
Zone	Åbent land
Kommune	Kommune Kujalleq
Lokation - by/bygd	Nunaannaq
Formål	Områder udlagt til fåreholdersteder, land-, hav- og skovbrug, hundeører m.v.
Anvendelse	<p>a) Områdets overordnede anvendelse er udlagt til bebyggelse, anlæg og anden intensiv arealanvendelse i tilknytning til fåreholdersteder, landbrug, havbrug, skovbrug, m.v. og direkte tilknyttede arealer. I tilknytning til foranstående hovedanvendelse kan der indrettes faciliteter til betjening af turister, så som hytter, teltplads, sanitet m.v</p> <p>b) Der kan ikke etableres andre typer af erhverv end nævnt i litra a.</p> <p>c) Der kan etableres helårsbolig i tilknytning til en erhvervsvirksomhed.</p> <p>d) Der kan i begrænset omfang etableres fritidshytter og sommerhuse samt fangsthytter og overlevelseshytter, så længe antallet af disse ikke ændrer på områdets overordnede anvendelse.</p> <p>e) Der kan etableres tørrestativ, rygeovn, havebrug og lignende mindre anlæg i umiddelbar tilknytning til bebyggelsen, så</p>



længe det ikke sker i et omfang, der ændrer på områdets overordnede anvendelse.

- Eksisterende forhold** Der er i 2016 ikke et aktivt fåreholdersted eller anden erhvervsvirksomhed på stedet, som ligger ubenyttet hen. Der kan umiddelbart, efter en arealtildeling, etableres bygninger og marker på arealerne.
- Rummelighed** Bygninger forudsættes placeret inden for cirklen på kortet, mens marker kan placeres hvor terrænet tillader det (også uden for cirklen). Der skal søges om arealtildeling til begge anlæg.
- Bebyggelse**
- a) Bebyggelse og anlæg, jf. nr. 1a, skal opføres med en afstand på minimum 60 meter til nærmeste hytte eller anden bebyggelse.
 - b) Hytter skal opføres med en afstand på minimum 60 meter til nærmeste hytte eller anden bebyggelse.
- Tilslutninger**
- a) Der kan etableres anløbsbro eller anden form for havneanlæg til området.
 - b) Der kan anlægges veje, kørespor eller stier i tilknytning til bebyggelse, anlæg og anden intensiv arealanvendelse, jf. nr. 1a. Veje, kørespor og stier skal have offentlighedens adgang.
 - c) Der kan etableres tekniske anlæg til forsyning med el, vand, varme og kloakering til områdets lokale forsyning. Etablering af anlæg til ferskvandsindvinding og spildevandsudledning samt større energiforsyningsanlæg må kun ske efter tilladelse fra Naalakkersuisut.
 - d) Der kan etableres mindre tekniske anlæg til forsyning med el, vand og varme, som for eksempel generatorer,

vandkraftanlæg samt solceller
eller andre anlæg til
energiproduktion, i umiddelbar
tilknytning til bebyggelsen.

M44 Meqquotoqqat

Plantitel	Meqquotoqqat
Status	Forslag
Zone	Åbent land
Kommune	Kommune Kujalleq
Lokation - by/bygd	Nunaannaq
Formål	Områder udlagt til fåreholdersteder, land-, hav- og skovbrug, hundeeør m.v.
Anvendelse	<p>a) Områdets overordnede anvendelse er udlagt til bebyggelse, anlæg og anden intensiv arealanvendelse i tilknytning til fåreholdersteder, landbrug, havbrug, skovbrug, m.v. og direkte tilknyttede arealer. I tilknytning til foranstående hovedanvendelse kan der indrettes faciliteter til betjening af turister, så som hytter, teltplads, sanitet m.v</p> <p>b) Der kan ikke etableres andre typer af erhverv end nævnt i litra a.</p> <p>c) Der kan etableres helårsbolig i tilknytning til en erhvervsvirksomhed.</p> <p>d) Der kan i begrænset omfang etableres fritidshytter og sommerhuse samt fangsthytter og overlevelseshytter, så længe antallet af disse ikke ændrer på områdets overordnede anvendelse.</p> <p>e) Der kan etableres tørrestativ, rygeovn, havebrug og lignende mindre anlæg i umiddelbar tilknytning til bebyggelsen, så længe det ikke sker i et omfang, der ændrer på områdets overordnede anvendelse.</p>



Eksisterende forhold	Der er i 2016 ikke et aktivt fåreholdersted eller anden erhvervsvirksomhed på stedet, som ligger ubenyttet hen. Der kan umiddelbart, efter en arealtildeling, etableres bygninger og marker på arealerne.
Rummelighed	Bygninger forudsættes placeret inden for cirklen på kortet, mens marker kan placeres hvor terrænet tillader det (også uden for cirklen). Der skal søges om arealtildeling til begge anlæg.
Bebyggelse	a) Bebyggelse og anlæg, jf. nr. 1a, skal opføres med en afstand på minimum 60 meter til nærmeste hytte eller anden bebyggelse. b) Hytter skal opføres med en afstand på minimum 60 meter til nærmeste hytte eller anden bebyggelse.
Tilslutninger	a) Der kan etableres anløbsbro eller anden form for havneanlæg til området. b) Der kan anlægges veje, kørespor eller stier i tilknytning til bebyggelse, anlæg og anden intensiv arealanvendelse, jf. nr. 1a. Veje, kørespor og stier skal have offentlighedens adgang. c) Der kan etableres tekniske anlæg til forsyning med el, vand, varme og kloakering til områdets lokale forsyning. Etablering af anlæg til ferskvandsindvinding og spildevandsudledning samt større energiforsyningsanlæg må kun ske efter tilladelse fra Naalackersuisut. d) Der kan etableres mindre tekniske anlæg til forsyning med el, vand og varme, som for eksempel generatorer, vandkraftanlæg samt solceller eller andre anlæg til energiproduktion, i umiddelbar tilknytning til bebyggelsen.

M45 Qolortorsuaq

Plantitel	Qolortorsuaq
Plantype	Kommuneplan - Det åbne land - tillæg
Status	Forslag
Zone	Åbent land
Kommune	Kommune Kujalleq
Lokation - by/bygd	Nunaannaq
Formål	Områder udlagt til fåreholdersteder, land-, hav- og skovbrug, hundeører m.v.
Anvendelse	<p>a) Områdets overordnede anvendelse er udlagt til bebyggelse, anlæg og anden intensiv arealanvendelse i tilknytning til fåreholdersteder, landbrug, havbrug, skovbrug, m.v. og direkte tilknyttede arealer. I tilknytning til foranstående hovedanvendelse kan der indrettes faciliteter til betjening af turister, så som hytter, teltplads, sanitet m.v</p> <p>b) Der kan ikke etableres andre typer af erhverv end nævnt i litra a.</p> <p>c) Der kan etableres helårsbolig i tilknytning til en erhvervsvirksomhed.</p> <p>d) Der kan i begrænset omfang etableres fritidshytter og sommerhuse samt fangsthytter og overlevelseshytter, så længe antallet af disse ikke ændrer på områdets overordnede anvendelse.</p> <p>e) Der kan etableres tørrestativ, rygeovn, havebrug og lignende mindre anlæg i umiddelbar tilknytning til bebyggelsen, så</p>



længe det ikke sker i et omfang, der ændrer på områdets overordnede anvendelse.

- Eksisterende forhold** Der er i 2016 ikke et aktivt fåreholdersted eller anden erhvervsvirksomhed på stedet, som ligger ubenyttet hen. Der kan umiddelbart, efter en arealtildeling, etableres bygninger og marker på arealerne.
- Rummelighed** Bygninger forudsættes placeret inden for cirklen på kortet, mens marker kan placeres hvor terrænet tillader det (også uden for cirklen). Der skal søges om arealtildeling til begge anlæg.
- Bebyggelse**
- a) Bebyggelse og anlæg, jf. nr. 1a, skal opføres med en afstand på minimum 60 meter til nærmeste hytte eller anden bebyggelse.
 - b) Hytter skal opføres med en afstand på minimum 60 meter til nærmeste hytte eller anden bebyggelse.
- Tilslutninger**
- a) Der kan etableres anløbsbro eller anden form for havneanlæg til området.
 - b) Der kan anlægges veje, kørespor eller stier i tilknytning til bebyggelse, anlæg og anden intensiv arealanvendelse, jf. nr. 1a. Veje, kørespor og stier skal have offentlighedens adgang.
 - c) Der kan etableres tekniske anlæg til forsyning med el, vand, varme og kloakering til områdets lokale forsyning. Etablering af anlæg til ferskvandsindvinding og spildevandsudledning samt større energiforsyningsanlæg må kun ske efter tilladelse fra Naalakkersuisut.
 - d) Der kan etableres mindre tekniske anlæg til forsyning med el, vand og varme, som for eksempel generatorer,

vandkraftanlæg samt solceller
eller andre anlæg til
energiproduktion, i umiddelbar
tilknytning til bebyggelsen.

M46 Ukkusip Saqqaa

Plantitel	Ukkusip Saqqaa
Plantype	Kommuneplan - Det åbne land - tillæg
Status	Forslag
Zone	Åbent land
Kommune	Kommune Kujalleq
Lokation - by/bygd	Nunaannaq
Formål	Områder udlagt til fåreholdersteder, land-, hav- og skovbrug, hundeører m.v.
Anvendelse	<p>a) Områdets overordnede anvendelse er udlagt til bebyggelse, anlæg og anden intensiv arealanvendelse i tilknytning til fåreholdersteder, landbrug, havbrug, skovbrug, m.v. og direkte tilknyttede arealer. I tilknytning til foranstående hovedanvendelse kan der indrettes faciliteter til betjening af turister, så som hytter, teltplads, sanitet m.v</p> <p>b) Der kan ikke etableres andre typer af erhverv end nævnt i litra a.</p> <p>c) Der kan etableres helårsbolig i tilknytning til en erhvervsvirksomhed.</p> <p>d) Der kan i begrænset omfang etableres fritidshytter og sommerhuse samt fangsthytter og overlevelseshytter, så længe antallet af disse ikke ændrer på områdets overordnede anvendelse.</p> <p>e) Der kan etableres tørrestativ, rygeovn, havebrug og lignende mindre anlæg i umiddelbar tilknytning til bebyggelsen, så</p>



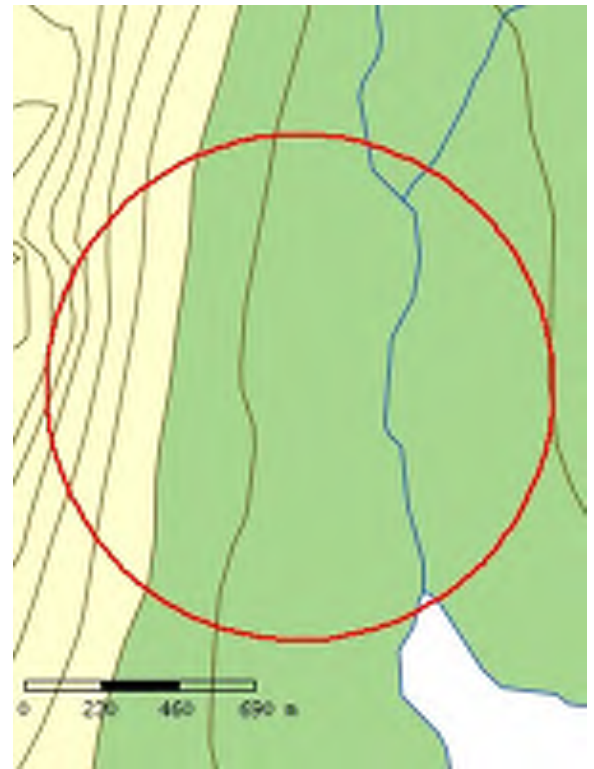
længe det ikke sker i et omfang, der ændrer på områdets overordnede anvendelse.

- Eksisterende forhold** Der er i 2016 ikke et aktivt fåreholdersted eller anden erhvervsvirksomhed på stedet, som ligger ubenyttet hen. Der kan umiddelbart, efter en arealtildeling, etableres bygninger og marker på arealerne.
- Rummelighed** Bygninger forudsættes placeret inden for cirklen på kortet, mens marker kan placeres hvor terrænet tillader det (også uden for cirklen). Der skal søges om arealtildeling til begge anlæg.
- Bebyggelse**
- a) Bebyggelse og anlæg, jf. nr. 1a, skal opføres med en afstand på minimum 60 meter til nærmeste hytte eller anden bebyggelse.
 - b) Hytter skal opføres med en afstand på minimum 60 meter til nærmeste hytte eller anden bebyggelse.
- Tilslutninger**
- a) Der kan etableres anløbsbro eller anden form for havneanlæg til området.
 - b) Der kan anlægges veje, kørespor eller stier i tilknytning til bebyggelse, anlæg og anden intensiv arealanvendelse, jf. nr. 1a. Veje, kørespor og stier skal have offentlighedens adgang.
 - c) Der kan etableres tekniske anlæg til forsyning med el, vand, varme og kloakering til områdets lokale forsyning. Etablering af anlæg til ferskvandsindvinding og spildevandsudledning samt større energiforsyningsanlæg må kun ske efter tilladelse fra Naalakkersuisut.
 - d) Der kan etableres mindre tekniske anlæg til forsyning med el, vand og varme, som for eksempel generatorer,

vandkraftanlæg samt solceller
eller andre anlæg til
energiproduktion, i umiddelbar
tilknytning til bebyggelsen.

M47 Nipisat

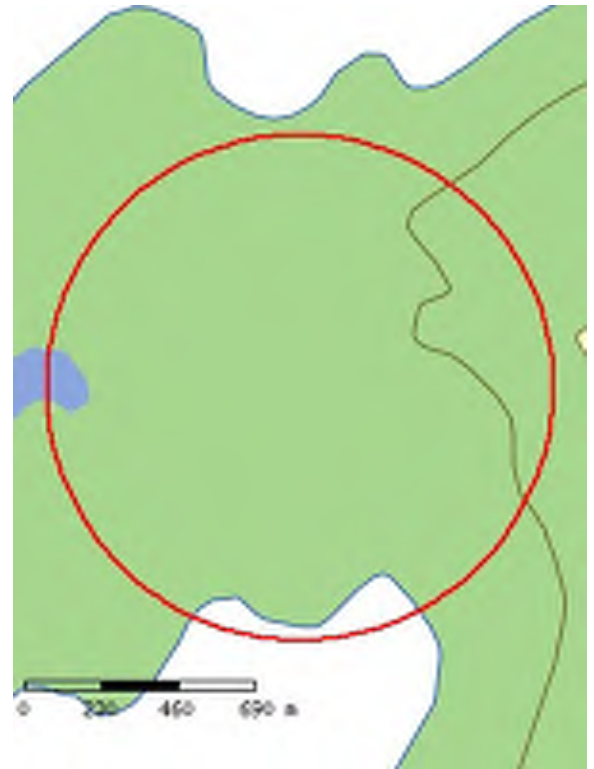
Plantitel	Nipisat
Status	Forslag
Zone	Åbent land
Kommune	Kommune Kujalleq
Lokation - by/bygd	Nunaannaq
Formål	Områder udlagt til fåreholdersteder, land-, hav- og skovbrug, hundeeøer m.v.
Anvendelse	<p>a) Områdets overordnede anvendelse er udlagt til bebyggelse, anlæg og anden intensiv arealanvendelse i tilknytning til fåreholdersteder, landbrug, havbrug, skovbrug, m.v. og direkte tilknyttede arealer. I tilknytning til foranstående hovedanvendelse kan der indrettes faciliteter til betjening af turister, så som hytter, teltplads, sanitet m.v</p> <p>b) Der kan ikke etableres andre typer af erhverv end nævnt i litra a.</p> <p>c) Der kan etableres helårsbolig i tilknytning til en erhvervsvirksomhed.</p> <p>d) Der kan i begrænset omfang etableres fritidshytter og sommerhuse samt fangsthytter og overlevelseshytter, så længe antallet af disse ikke ændrer på områdets overordnede anvendelse.</p> <p>e) Der kan etableres tørrestativ, rygeovn, havebrug og lignende mindre anlæg i umiddelbar tilknytning til bebyggelsen, så længe det ikke sker i et omfang, der ændrer på områdets overordnede anvendelse.</p>



Eksisterende forhold	Der er i 2016 ikke et aktivt fåreholdersted eller anden erhvervsvirksomhed på stedet, som ligger ubenyttet hen. Der kan umiddelbart, efter en arealtildeling, etableres bygninger og marker på arealerne.
Rummelighed	Bygninger forudsættes placeret inden for cirklen på kortet, mens marker kan placeres hvor terrænet tillader det (også uden for cirklen). Der skal søges om arealtildeling til begge anlæg.
Bebyggelse	a) Bebyggelse og anlæg, jf. nr. 1a, skal opføres med en afstand på minimum 60 meter til nærmeste hytte eller anden bebyggelse. b) Hytter skal opføres med en afstand på minimum 60 meter til nærmeste hytte eller anden bebyggelse.
Tilslutninger	a) Der kan etableres anløbsbro eller anden form for havneanlæg til området. b) Der kan anlægges veje, kørespor eller stier i tilknytning til bebyggelse, anlæg og anden intensiv arealanvendelse, jf. nr. 1a. Veje, kørespor og stier skal have offentlighedens adgang. c) Der kan etableres tekniske anlæg til forsyning med el, vand, varme og kloakering til områdets lokale forsyning. Etablering af anlæg til ferskvandsindvinding og spildevandsudledning samt større energiforsyningsanlæg må kun ske efter tilladelse fra Naalakkersuisut. d) Der kan etableres mindre tekniske anlæg til forsyning med el, vand og varme, som for eksempel generatorer, vandkraftanlæg samt solceller eller andre anlæg til energiproduktion, i umiddelbar tilknytning til bebyggelsen.

M48 Tasiusaarsuk

Plantitel	Tasiusaarsuk
Plantype	Kommuneplan - Det åbne land - tillæg
Status	Forslag
Zone	Åbent land
Kommune	Kommune Kujalleq
Lokation - by/bygd	Nunaannaq
Formål	Områder udlagt til fåreholdersteder, land-, hav- og skovbrug, hundeører m.v.
Anvendelse	<p>a) Områdets overordnede anvendelse er udlagt til bebyggelse, anlæg og anden intensiv arealanvendelse i tilknytning til fåreholdersteder, landbrug, havbrug, skovbrug, m.v. og direkte tilknyttede arealer. I tilknytning til foranstående hovedanvendelse kan der indrettes faciliteter til betjening af turister, så som hytter, teltplads, sanitet m.v</p> <p>b) Der kan ikke etableres andre typer af erhverv end nævnt i litra a.</p> <p>c) Der kan etableres helårsbolig i tilknytning til en erhvervsvirksomhed.</p> <p>d) Der kan i begrænset omfang etableres fritidshytter og sommerhuse samt fangsthytter og overlevelseshytter, så længe antallet af disse ikke ændrer på områdets overordnede anvendelse.</p> <p>e) Der kan etableres tørrestativ, rygeovn, havebrug og lignende mindre anlæg i umiddelbar tilknytning til bebyggelsen, så</p>



længe det ikke sker i et omfang, der ændrer på områdets overordnede anvendelse.

- Eksisterende forhold** Der er i 2016 ikke et aktivt fåreholdersted eller anden erhvervsvirksomhed på stedet, som ligger ubenyttet hen. Der kan umiddelbart, efter en arealtildeling, etableres bygninger og marker på arealerne.
- Rummelighed** Bygninger forudsættes placeret inden for cirklen på kortet, mens marker kan placeres hvor terrænet tillader det (også uden for cirklen). Der skal søges om arealtildeling til begge anlæg.
- Bebyggelse**
- a) Bebyggelse og anlæg, jf. nr. 1a, skal opføres med en afstand på minimum 60 meter til nærmeste hytte eller anden bebyggelse.
 - b) Hytter skal opføres med en afstand på minimum 60 meter til nærmeste hytte eller anden bebyggelse.
- Tilslutninger**
- a) Der kan etableres anløbsbro eller anden form for havneanlæg til området.
 - b) Der kan anlægges veje, kørespor eller stier i tilknytning til bebyggelse, anlæg og anden intensiv arealanvendelse, jf. nr. 1a. Veje, kørespor og stier skal have offentlighedens adgang.
 - c) Der kan etableres tekniske anlæg til forsyning med el, vand, varme og kloakering til områdets lokale forsyning. Etablering af anlæg til ferskvandsindvinding og spildevandsudledning samt større energiforsyningsanlæg må kun ske efter tilladelse fra Naalakkersuisut.
 - d) Der kan etableres mindre tekniske anlæg til forsyning med el, vand og varme, som for eksempel generatorer,

vandkraftanlæg samt solceller
eller andre anlæg til
energiproduktion, i umiddelbar
tilknytning til bebyggelsen.

M49 Nalasut (Vest)

Plantitel	Nalasut (Vest)
Plantype	Kommuneplan - Det åbne land - tillæg
Status	Forslag
Zone	Åbent land
Kommune	Kommune Kujalleq
Lokation - by/bygd	Nunaannaq
Formål	Områder udlagt til fåreholdersteder, land-, hav- og skovbrug, hundeører m.v.
Anvendelse	<p>a) Områdets overordnede anvendelse er udlagt til bebyggelse, anlæg og anden intensiv arealanvendelse i tilknytning til fåreholdersteder, landbrug, havbrug, skovbrug, m.v. og direkte tilknyttede arealer. I tilknytning til foranstående hovedanvendelse kan der indrettes faciliteter til betjening af turister, så som hytter, teltplads, sanitet m.v</p> <p>b) Der kan ikke etableres andre typer af erhverv end nævnt i litra a.</p> <p>c) Der kan etableres helårsbolig i tilknytning til en erhvervsvirksomhed.</p> <p>d) Der kan i begrænset omfang etableres fritidshytter og sommerhuse samt fangsthytter og overlevelseshytter, så længe antallet af disse ikke ændrer på områdets overordnede anvendelse.</p> <p>e) Der kan etableres tørrestativ, rygeovn, havebrug og lignende mindre anlæg i umiddelbar tilknytning til bebyggelsen, så</p>



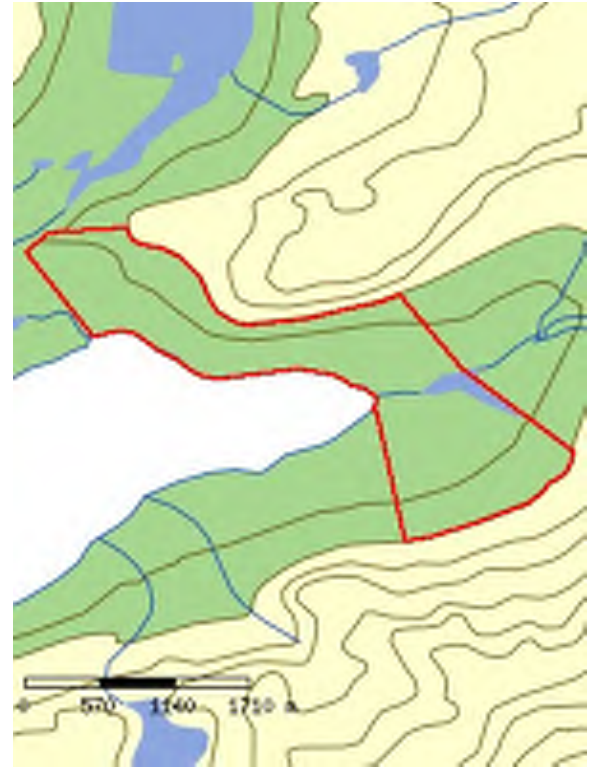
længe det ikke sker i et omfang, der ændrer på områdets overordnede anvendelse.

- Eksisterende forhold** Der er i 2016 ikke et aktivt fåreholdersted eller anden erhvervsvirksomhed på stedet, som ligger ubenyttet hen. Der kan umiddelbart, efter en arealtildeling, etableres bygninger og marker på arealerne.
- Rummelighed** Bygninger forudsættes placeret inden for den angivne cirkel, mens marker kan placeres hvor terrænet tillader det (også uden for cirklen). Der skal søges om arealtildeling til begge anlæg.
- Bebyggelse**
- a) Bebyggelse og anlæg, jf. nr. 1a, skal opføres med en afstand på minimum 60 meter til nærmeste hytte eller anden bebyggelse.
 - b) Hytter skal opføres med en afstand på minimum 60 meter til nærmeste hytte eller anden bebyggelse.
- Tilslutninger**
- a) Der kan etableres anløbsbro eller anden form for havneanlæg til området.
 - b) Der kan anlægges veje, kørespor eller stier i tilknytning til bebyggelse, anlæg og anden intensiv arealanvendelse, jf. nr. 1a. Veje, kørespor og stier skal have offentlighedens adgang.
 - c) Der kan etableres tekniske anlæg til forsyning med el, vand, varme og kloakering til områdets lokale forsyning. Etablering af anlæg til ferskvandsindvinding og spildevandsudledning samt større energiforsyningsanlæg må kun ske efter tilladelse fra Naalakkersuisut.
 - d) Der kan etableres mindre tekniske anlæg til forsyning med el, vand og varme, som for eksempel generatorer,

vandkraftanlæg samt solceller
eller andre anlæg til
energiproduktion, i umiddelbar
tilknytning til bebyggelsen.

M5 Kangerluarsorujuk

Plantitel	Kangerluarsorujuk
Status	Forslag
Zone	Bygd
Kommune	Kommune Kujalleq
Lokation - by/bygd	Nunaannaq
Formål	Områder udlagt til fåreholdersteder, land-, hav- og skovbrug, hundeeøer m.v.
Anvendelse	<p>a) Områdets overordnede anvendelse er udlagt til bebyggelse, anlæg og anden intensiv arealanvendelse i tilknytning til fåreholdersteder, landbrug, havbrug, skovbrug, m.v. og direkte tilknyttede arealer. I tilknytning til foranstående hovedanvendelse kan der indrettes faciliteter til betjening af turister, så som hytter, teltplads, sanitet m.v</p> <p>b) Der kan ikke etableres andre typer af erhverv end nævnt i litra a.</p> <p>c) Der kan etableres helårsbolig i tilknytning til en erhvervsvirksomhed.</p> <p>d) Der kan i begrænset omfang etableres fritidshytter og sommerhuse samt fangsthytter og overlevelseshytter, så længe antallet af disse ikke ændrer på områdets overordnede anvendelse.</p> <p>e) Der kan etableres tørrestativ, rygeovn, havebrug og lignende mindre anlæg i umiddelbar tilknytning til bebyggelsen, så længe det ikke sker i et omfang, der ændrer på områdets overordnede anvendelse.</p>



- Rummelighed** a) Der er ingen særlige krav til restrummelighed.
- Bebyggelse** a) Bebyggelse og anlæg, jf. nr. 1a, skal opføres med en afstand på minimum 60 meter til nærmeste hytte eller anden bebyggelse.
b) Hytter skal opføres med en afstand på minimum 60 meter til nærmeste hytte eller anden bebyggelse.
- Tilslutninger** a) Der kan etableres anløbsbro eller anden form for havneanlæg til området.
b) Der kan anlægges veje, kørespor eller stier i tilknytning til bebyggelse, anlæg og anden intensiv arealanvendelse, jf. nr. 1a. Veje, kørespor og stier skal have offentlighedens adgang.
c) Der kan etableres tekniske anlæg til forsyning med el, vand, varme og kloakering til områdets lokale forsyning. Etablering af anlæg til ferskvandsindvinding og spildevandsudledning samt større energiforsyningsanlæg må kun ske efter tilladelse fra Naalakkersuisut.
d) Der kan etableres mindre tekniske anlæg til forsyning med el, vand og varme, som for eksempel generatorer, vandkraftanlæg samt solceller eller andre anlæg til energiproduktion, i umiddelbar tilknytning til bebyggelsen.

M6 Eqaluit

Plantitel	Eqaluit
Status	Forslag
Zone	Bygd
Kommune	Kommune Kujalleq
Lokation - by/bygd	Nunaannaq
Formål	Områder udlagt til fåreholdersteder, land-, hav- og skovbrug, hundeeøer m.v.
Anvendelse	<p>a) Områdets overordnede anvendelse er udlagt til bebyggelse, anlæg og anden intensiv arealanvendelse i tilknytning til fåreholdersteder, landbrug, havbrug, skovbrug, m.v. og direkte tilknyttede arealer. I tilknytning til foranstående hovedanvendelse kan der indrettes faciliteter til betjening af turister, så som hytter, teltplads, sanitet m.v</p> <p>b) Der kan ikke etableres andre typer af erhverv end nævnt i litra a.</p> <p>c) Der kan etableres helårsbolig i tilknytning til en erhvervsvirksomhed.</p> <p>d) Der kan i begrænset omfang etableres fritidshytter og sommerhuse samt fangsthytter og overlevelseshytter, så længe antallet af disse ikke ændrer på områdets overordnede anvendelse.</p> <p>e) Der kan etableres tørrestativ, rygeovn, havebrug og lignende mindre anlæg i umiddelbar tilknytning til bebyggelsen, så længe det ikke sker i et omfang, der ændrer på områdets overordnede anvendelse.</p>

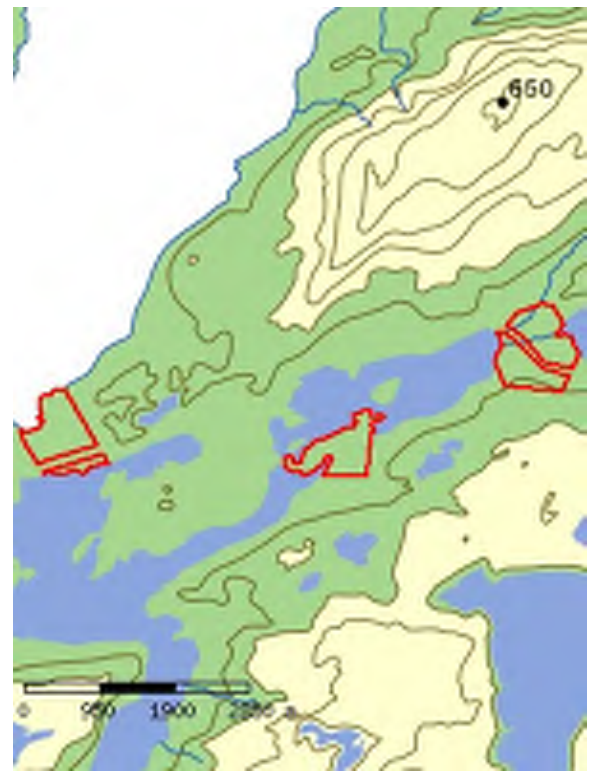


- Rummelighed** a) Der er ingen særlige krav til restrummelighed.
- Bebyggelse** a) Bebyggelse og anlæg, jf. nr. 1a, skal opføres med en afstand på minimum 60 meter til nærmeste hytte eller anden bebyggelse.
b) Hytter skal opføres med en afstand på minimum 60 meter til nærmeste hytte eller anden bebyggelse.
- Tilslutninger** a) Der kan etableres anløbsbro eller anden form for havneanlæg til området.
b) Der kan anlægges veje, kørespor eller stier i tilknytning til bebyggelse, anlæg og anden intensiv arealanvendelse, jf. nr. 1a. Veje, kørespor og stier skal have offentlighedens adgang.
c) Der kan etableres tekniske anlæg til forsyning med el, vand, varme og kloakering til områdets lokale forsyning. Etablering af anlæg til ferskvandsindvinding og spildevandsudledning samt større energiforsyningsanlæg må kun ske efter tilladelse fra Naalakkersuisut.
d) Der kan etableres mindre tekniske anlæg til forsyning med el, vand og varme, som for eksempel generatorer, vandkraftanlæg samt solceller eller andre anlæg til energiproduktion, i umiddelbar tilknytning til bebyggelsen.

M7

Status	Forslag
Zone	Bygd
Kommune	Kommune Kujalleq
Lokation - by/bygd	Nunaannaq
Formål	Områder udlagt til fåreholdersteder, land-, hav- og skovbrug, hundeøer m.v.
Anvendelse	<p>a) Områdets overordnede anvendelse er udlagt til bebyggelse, anlæg og anden intensiv arealanvendelse i tilknytning til fåreholdersteder, landbrug, havbrug, skovbrug, m.v. og direkte tilknyttede arealer. I tilknytning til foranstående hovedanvendelse kan der indrettes faciliteter til betjening af turister, så som hytter, teltplads, sanitet m.v</p> <p>b) Der kan ikke etableres andre typer af erhverv end nævnt i litra a.</p> <p>c) Der kan etableres helårsbolig i tilknytning til en erhvervsvirksomhed.</p> <p>d) Der kan i begrænset omfang etableres fritidshytter og sommerhuse samt fangsthytter og overlevelseshytter, så længe antallet af disse ikke ændrer på områdets overordnede anvendelse.</p> <p>e) Der kan etableres tørrestativ, rygeovn, havebrug og lignende mindre anlæg i umiddelbar tilknytning til bebyggelsen, så længe det ikke sker i et omfang, der ændrer på området overordnede anvendelse.</p>

Rummelighed



a) Der er ingen særlige krav til restrummelighed.

Bebyggelse

a) Bebyggelse og anlæg, jf. nr. 1a, skal opføres med en afstand på minimum 60 meter til nærmeste hytte eller anden bebyggelse.

b) Hytter skal opføres med en afstand på minimum 60 meter til nærmeste hytte eller anden bebyggelse.

Tilslutninger

a) Der kan etableres anløbsbro eller anden form for havneanlæg til området.

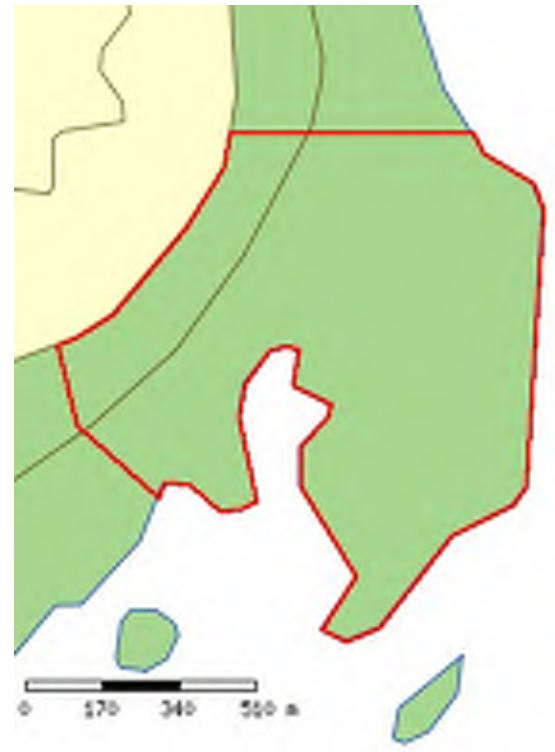
b) Der kan anlægges veje, kørespor eller stier i tilknytning til bebyggelse, anlæg og anden intensiv arealanvendelse, jf. nr. 1a. Veje, kørespor og stier skal have offentlighedens adgang.

c) Der kan etableres tekniske anlæg til forsyning med el, vand, varme og kloakering til områdets lokale forsyning. Etablering af anlæg til ferskvandsindvinding og spildevandsudledning samt større energiforsyningsanlæg må kun ske efter tilladelse fra Naalakkersuisut.

d) Der kan etableres mindre tekniske anlæg til forsyning med el, vand og varme, som for eksempel generatorer, vandkraftanlæg samt solceller eller andre anlæg til energiproduktion, i umiddelbar tilknytning til bebyggelsen.

M8 Kingittoq

Plantitel	Kingittoq
Status	Forslag
Zone	Bygd
Kommune	Kommune Kujalleq
Lokation - by/bygd	Nunaannaq
Formål	Områder udlagt til fåreholdersteder, land-, hav- og skovbrug, hundeeøer m.v.
Anvendelse	<p>a) Områdets overordnede anvendelse er udlagt til bebyggelse, anlæg og anden intensiv arealanvendelse i tilknytning til fåreholdersteder, landbrug, havbrug, skovbrug, m.v. og direkte tilknyttede arealer. I tilknytning til foranstående hovedanvendelse kan der indrettes faciliteter til betjening af turister, så som hytter, teltplads, sanitet m.v</p> <p>b) Der kan ikke etableres andre typer af erhverv end nævnt i litra a.</p> <p>c) Der kan etableres helårsbolig i tilknytning til en erhvervsvirksomhed.</p> <p>d) Der kan i begrænset omfang etableres fritidshytter og sommerhuse samt fangsthytter og overlevelseshytter, så længe antallet af disse ikke ændrer på områdets overordnede anvendelse.</p> <p>e) Der kan etableres tørrestativ, rygeovn, havebrug og lignende mindre anlæg i umiddelbar tilknytning til bebyggelsen, så længe det ikke sker i et omfang, der ændrer på områdets overordnede anvendelse.</p>



- Rummelighed** a) Der er ingen særlige krav til restrummelighed.
- Bebyggelse** a) Bebyggelse og anlæg, jf. nr. 1a, skal opføres med en afstand på minimum 60 meter til nærmeste hytte eller anden bebyggelse.
b) Hytter skal opføres med en afstand på minimum 60 meter til nærmeste hytte eller anden bebyggelse.
- Tilslutninger** a) Der kan etableres anløbsbro eller anden form for havneanlæg til området.
b) Der kan anlægges veje, kørespor eller stier i tilknytning til bebyggelse, anlæg og anden intensiv arealanvendelse, jf. nr. 1a. Veje, kørespor og stier skal have offentlighedens adgang.
c) Der kan etableres tekniske anlæg til forsyning med el, vand, varme og kloakering til områdets lokale forsyning. Etablering af anlæg til ferskvandsindvinding og spildevandsudledning samt større energiforsyningsanlæg må kun ske efter tilladelse fra Naalakkersuisut.
d) Der kan etableres mindre tekniske anlæg til forsyning med el, vand og varme, som for eksempel generatorer, vandkraftanlæg samt solceller eller andre anlæg til energiproduktion, i umiddelbar tilknytning til bebyggelsen.

M9 Isortoq

Plantitel	Isortoq
Status	Forslag
Zone	Bygd
Kommune	Kommune Kujalleq
Lokation - by/bygd	Nunaannaq
Formål	Områder udlagt til fåreholdersteder, land-, hav- og skovbrug, hundeeøer m.v.
Anvendelse	<p>a) Områdets overordnede anvendelse er udlagt til bebyggelse, anlæg og anden intensiv arealanvendelse i tilknytning til fåreholdersteder, landbrug, havbrug, skovbrug, m.v. og direkte tilknyttede arealer. I tilknytning til foranstående hovedanvendelse kan der indrettes faciliteter til betjening af turister, så som hytter, teltplads, sanitet m.v</p> <p>b) Der kan ikke etableres andre typer af erhverv end nævnt i litra a.</p> <p>c) Der kan etableres helårsbolig i tilknytning til en erhvervsvirksomhed.</p> <p>d) Der kan i begrænset omfang etableres fritidshytter og sommerhuse samt fangsthytter og overlevelseshytter, så længe antallet af disse ikke ændrer på områdets overordnede anvendelse.</p> <p>e) Der kan etableres tørrestativ, rygeovn, havebrug og lignende mindre anlæg i umiddelbar tilknytning til bebyggelsen, så længe det ikke sker i et omfang, der ændrer på områdets overordnede anvendelse.</p>



- Rummelighed** a) Der er ingen særlige krav til restrummelighed.
- Bebyggelse** a) Bebyggelse og anlæg, jf. nr. 1a, skal opføres med en afstand på minimum 60 meter til nærmeste hytte eller anden bebyggelse.
b) Hytter skal opføres med en afstand på minimum 60 meter til nærmeste hytte eller anden bebyggelse.
- Tilslutninger** a) Der kan etableres anløbsbro eller anden form for havneanlæg til området.
b) Der kan anlægges veje, kørespor eller stier i tilknytning til bebyggelse, anlæg og anden intensiv arealanvendelse, jf. nr. 1a. Veje, kørespor og stier skal have offentlighedens adgang.
c) Der kan etableres tekniske anlæg til forsyning med el, vand, varme og kloakering til områdets lokale forsyning. Etablering af anlæg til ferskvandsindvinding og spildevandsudledning samt større energiforsyningsanlæg må kun ske efter tilladelse fra Naalakkersuisut.
d) Der kan etableres mindre tekniske anlæg til forsyning med el, vand og varme, som for eksempel generatorer, vandkraftanlæg samt solceller eller andre anlæg til energiproduktion, i umiddelbar tilknytning til bebyggelsen.

N1 Qorlortorsuaq

Plantitel	Qorlortorsuaq
Status	Forslag
Zone	Åbent land
Kommune	Kommune Kujalleq
Lokation - by/bygd	Nunaannaq
Formål	Områder til teknik og infrastruktur m.v
Anvendelse	<p>a) Områdets overordnede anvendelse er udlagt til vandkraftværk samt dertil knyttede anlæg.</p> <p>b) Der kan etableres helårsbolig, stationer, camps og lignende bebyggelse i tilknytning til vandkraft anlægget.</p> <p>c) Der kan ikke etableres fritidshytter, sommerhuse eller turisthytter i området.</p> <p>d) Der kan etableres enkelte fangst- og overlevelseshytter i oplandet til vandsøer for vandkraftanlægget, så længe hytterne ikke har beliggenhed i nærheden af et teknisk anlæg.</p>
Eksisterende forhold	I området ligger vandkraftanlægget Qorlortorsuaq som består af kraftstation, dæmningsanlæg og ledningsanlæg, grænsende op til fåreholderstedet M34. En udvidelse af vandreservoiret påbegyndes i 2017.
Rummelighed	a) Der er foretaget en udvidelse af området der kan rumme den planlagte udvidelse..
Bebyggelse	<p>Der gives i området mulighed for en udvidelse med etablering af nedenstående anlæg og aktiviteter, jf. nærmere behandling i selvstændig VVM-redegørelse og miljøgodkendelse.</p> <p>a. Dæmningsanlæg på tværs af smeltevandsdal til etablering af nyt opsamlingsreservoir.</p> <p>b. Overføringstunnel etableret gennem vandskel fra nyt opsamlingsreservoir til eksisterende vandkraftopland (Ammaqqup Tasia) for kraftværket.</p> <p>c. Anlæg af adgangsvej mellem eksisterende vejforbindelse og projektlokalitet Mulig udvidelse/styrkelse af havn/ilandsætningspunkt for anlægsmateriale og udstyr.</p>



Tilslutninger

a) Der kan etableres anløbsbro eller anden form for havneanlæg samt helistop i området.
b) Der kan anlægges veje, kørespor eller stier i tilknytning til anlæg og bebyggelse i området.
c) Der kan etableres tekniske forsyningsanlæg, herunder anlæg til el, vand, tele og kloakering til områdets lokale forsyning. Etablering af anlæg til ferskvandsindvinding og spildevandsudledning samt større energiforsyningsanlæg må kun ske efter tilladelse fra Naalakkersuisut.

Detaljerede bestemmelser

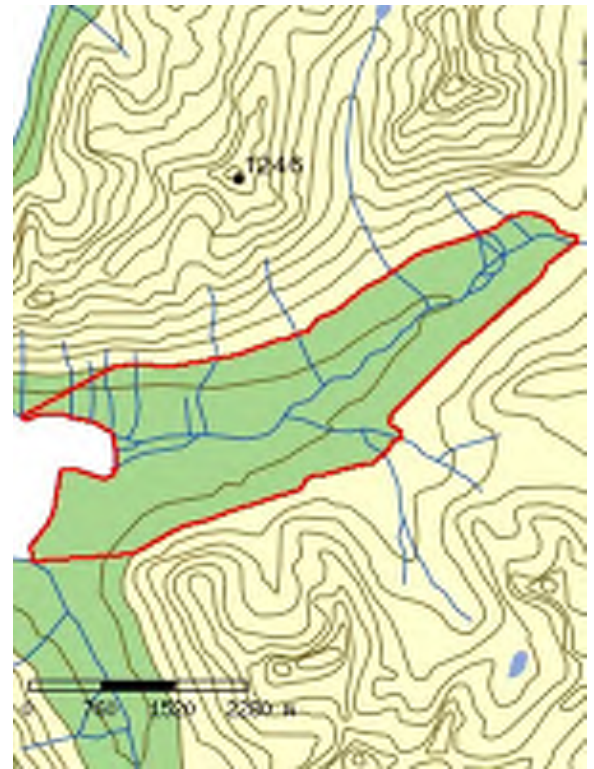
Se lokalplan

Eksisterende lokalplan (Da)  [landsplandirektiv qorlortorsuaq juli 2016 da.pdf](#)
(4330 KB)

Eksisterende lokalplan (Gl)  [landsplandirektiv qorlortorsuaq juli 2016 kal.pdf](#)
(4271 KB)

N2 Guldmine ved Nalunaq

Plantitel	Guldmine ved Nalunaq
Status	Forslag
Zone	Åbent land
Kommune	Kommune Kujalleq
Lokation - by/bygd	Nunaannaq
Formål	Områder til teknik og infrastruktur m.v
Anvendelse	<p>a) Områdets overordnede anvendelse er udlagt til minedrift - minedrift kan genetableres.</p> <p>b) Der kan etableres helårsbolig, stationer, camps, servicebygninger og lignende bebyggelse i tilknytning til områdets virksomheder og anlæg.</p> <p>c) Der kan ikke etableres fritidshytter, sommerhuse eller turishytter i området.</p> <p>d) Der kan etableres enkelte fangst-og overlevelseshytter i oplandet, så længe hytterne ikke har beliggenhed i nærheden af mineanlægget eller bygningsanlægget.</p>
Eksisterende forhold	I området lå guldminden Nalunaq med tilhørende mandskabs- og servicebygninger. Hele anlægget med bygninger mm er fjernet i forbindelse med lukningen af minen i 2013. Området er vejforsynet fra fjorden.
Rummelighed	Områdets samlede rummelighed er skønnet til 50 ha Der er ingen særlige krav til restrummelighed.
Bebyggelse	Der er ingen særlige krav til bebyggelse.



Tilslutninger

- a) Der kan etableres anløbsbro eller anden form for havneanlæg samt helistop i området.
- b) Der kan anlægges veje, kørespor eller stier i tilknytning til anlæg og bebyggelse i området.
- c) Der kan etableres tekniske forsyningsanlæg, herunder anlæg til el, vand, tele og kloakering til områdets lokale forsyning.
Etablering af anlæg til ferskvandsindvinding og spildevandsudledning samt større energiforsyningsanlæg må kun ske efter tilladelse fra Naalakkersuisut.

N3 Narsap Ilua Grusgravning

Plantitel	Narsap Ilua Grusgravning
Status	Forslag
Zone	Åbent land
Kommune	Kommune Kujalleq
Lokation - by/bygd	Nunaannaq
Formål	Områder til teknik og infrastruktur m.v
Anvendelse	a) Områdets overordnede anvendelse er udlagt til grusgravning. b) Der kan etableres de nødvendige anlæg for grusgravningen, sorteringsanlæg knusningsanlæg, ramper ol. c) Der er mulighed for midlertidigt oplag af containere i området.
Eksisterende forhold	I området ligger en grusgrav som anvendes periodisk.
Rummelighed	a) Området har en samlet rummelighed på ca. 7 ha b) Der er ingen særlige krav til restrummelighed.
Bebyggelse	Der kan ikke opføres egentlig bebyggelse, men kun mindre skure i forbindelse med virksomheden.
Tilslutninger	a) Der kan etableres anløbsbro eller anden form for havneanlæg samt helistop i området. b) Der kan anlægges veje, kørespor eller stier i tilknytning til anlæg og bebyggelse i området. c) Der kan etableres tekniske forsyningsanlæg, herunder anlæg til el, vand, tele og kloakering til områdets lokale forsyning. Etablering af anlæg til ferskvandsindvinding og spildevandsudledning samt større energiforsyningsanlæg må kun ske efter tilladelse fra Naalakkersuisut.

N4 Narsap Ilua Vandindvindingsområde

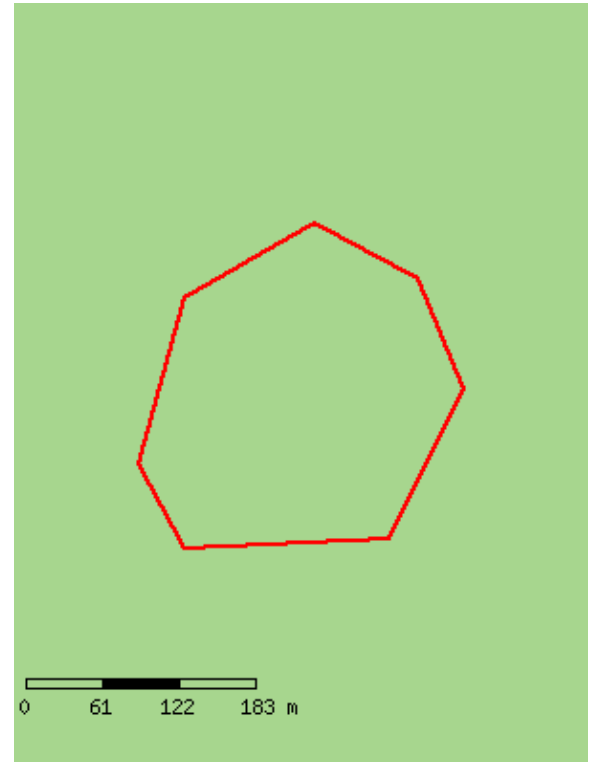
Plantitel	Narsap Ilua Vandindvindingsområde
Status	Forslag
Zone	Åbent land
Kommune	Kommune Kujalleq
Lokation - by/bygd	Nunaannaq
Formål	Områder til teknik og infrastruktur m.v
Anvendelse	a) Områdets overordnede anvendelse er udlagt til vandinsvindingsområde. b) Der kan ikke etableres anlæg eller aktiviteter, der kan udgøre en forureningsrisiko for vandressourcen.
Eksisterende forhold	Området henligger som uberørt natur med et enkelt dæmningsanlæg
Rummelighed	a) Området har en samlet rummelighed på 13 ha
Bebyggelse	a) Der kan ikke etableres bebyggelse i området.
Tilslutninger	a) Der kan etableres vej til dæmningsanlægget fra syd.

N5 Narsap Ilua Grusgravning

Plantitel	Narsap Ilua Grusgravning
Status	Forslag
Zone	Åbent land
Kommune	Kommune Kujalleq
Lokation - by/bygd	Nunaannaq
Formål	Områder til teknik og infrastruktur m.v
Anvendelse	a) Områdets overordnede anvendelse er udlagt til grusgravning. b) Der kan etableres de nødvendige anlæg for grusgravningen, sorteringsanlæg knusningsanlæg, ramper ol.
Eksisterende forhold	I området ligger en grusgrav som anvendes periodisk.
Rummelighed	a) Området har en samlet rummelighed på ca 4 ha b) Der er ingen særlige krav til restrummelighed.
Bebyggelse	a) Der kan ikke opføres egentlig bebyggelse, men kun mindre skure i forbindelse med virksomheden.
Tilslutninger	a) Der kan etableres anløbsbro eller anden form for havneanlæg samt helistop i området. b) Der kan anlægges veje, kørespor eller stier i tilknytning til anlæg og bebyggelse i området. c) Der kan etableres tekniske forsyningsanlæg, herunder anlæg til el, vand, tele og kloakering til områdets lokale forsyning. Etablering af anlæg til ferskvandsindvinding og spildevandsudledning samt større energiforsyningsanlæg må kun ske efter tilladelse fra Naalakkersuisut.

N6 Narsap Ilua Grusgravning

Plantitel	Narsap Ilua Grusgravning
Status	Forslag
Zone	Åbent land
Kommune	Kommune Kujalleq
Lokation - by/bygd	Nunaannaq
Formål	Områder til teknik og infrastruktur m.v
Anvendelse	a) Områdets overordnede anvendelse er udlagt til grusgravning. b) Der kan etableres de nødvendige anlæg for grusgravningen, sorteringsanlæg knusningsanlæg, ramper ol.
Eksisterende forhold	I området er der konstateret en grusforekomst, hvor indvinding ikke er påbegyndt i 2011.
Rummelighed	a) Området har en samlet rummelighed på ca 6 ha b) Der er ingen særlige krav til restrummelighed.
Bebyggelse	a) Der kan ikke opføres egentlig bebyggelse, men kun mindre skure i forbindelse med virksomheden.



N7 Prins Christainssund

Plantitel	Prins Christainssund
Status	Forslag
Zone	Åbent land
Kommune	Kommune Kujalleq
Lokation - by/bygd	Nunaannaq
Formål	Områder til teknik og infrastruktur m.v
Anvendelse	a) Områdets overordnede anvendelse er udlagt til Telestation. b) Der kan etableres de nødvendige anlæg for stationens drift og forsyninger.
Eksisterende forhold	I området er der Telestation og havneområde
Rummelighed	a) Området har en samlet rummelighed på ca 6 ha b) Der er ingen særlige krav til restrummelighed.
Bebyggelse	a) Der kan opføres den for stationen nødvendige bebyggelse
Tilslutninger	a) Der kan etableres anløbsbro eller anden form for havneanlæg samt helistop i området. b) Der kan anlægges veje, kørespor eller stier i tilknytning til anlæg og bebyggelse i området. c) Der kan etableres tekniske forsyningsanlæg, herunder anlæg til el, vand, tele og kloakering til områdets lokale forsyning. Etablering af anlæg til ferskvandsindvinding og spildevandsudledning samt større energiforsyningsanlæg må kun ske efter tilladelse fra



Naalakkersuisut.

N8 Vejanlæg

Qaqortoq-Narsarsuaq-Alluitsup Paa

Plantitel	Vejanlæg Qaqortoq-Narsarsuaq-Alluitsup Paa
Status	Forslag
Zone	Bygd
Kommune	Kommune Kujalleq
Lokation - by/bygd	Nunaannaq
Formål	Områder til teknik og infrastruktur m.v
Anvendelse	Korridor til anlæg af en vej.
Eksisterende forhold	Åbent land uden anlæg i 2016. På enkelte strækninger er der grusveje eller hjulspor.
Særlige forhold	<ol style="list-style-type: none">1. Der må i en korridorbredde på 100 meter ikke etableres anlæg eller andre aktiviteter, der vil hindre at et vejanlæg kan placeres gennem området.2. Der skal på baggrund af et egentligt projekt for vejanlægget fastlægges en mere præcist vejtracé i et kommuneplantillæg
Detaljerede bestemmelser	Ingen
Baggrund	Hensigten med denne arealreservation i kommuneplanen er at sikre en mulighed for et eventuelt vejanlæg, når dette måtte blive aktuelt. Der foreligger ikke med kommuneplanen en beslutning om at vejene skal anlægges.



O1 Udisponerede områder

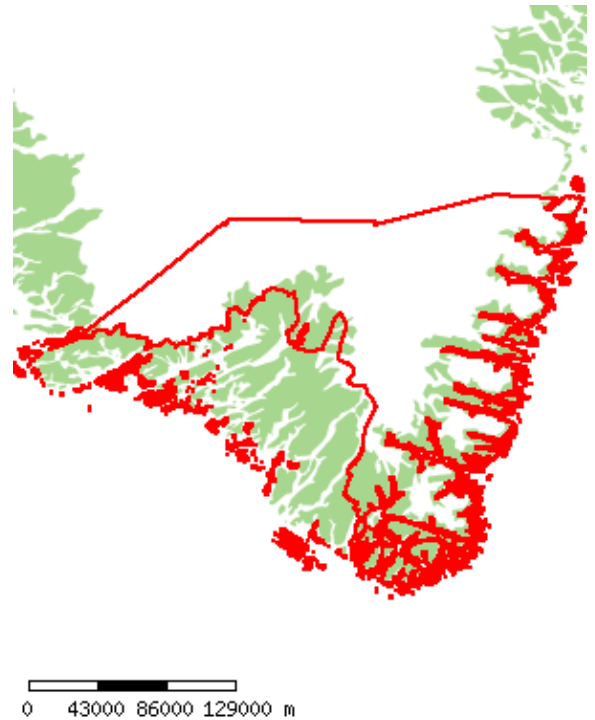
Plantitel	Udisponerede områder
Status	Forslag
Zone	Åbent land
Kommune	Kommune Kujalleq
Lokation - by/bygd	Nunaannaq
Formål	Områder, der friholdes
Anvendelse	a) Den overordnede anvendelse af området er udisponerede områder
Eksisterende forhold	Et udisponeret område er kendetegnet ved at være udlagt som et uberørt område uden bebyggelse og anlæg.
Rummelighed	a) Der er ingen rummelighed for sommerhuse, turisthytter samt anden bebyggelse eller anlæg, b) Der er en begrænset rummelighed for enkelte fritidshytter, fangsthytter og overlevelseshytter.
Bebyggelse	a) Der kan ikke etableres sommerhuse, turisthytter samt erhvervsmæssig bebyggelse eller anlæg. b) Der kan i begrænset omfang etableres enkelte fritidshytter, fangsthytter og overlevelseshytter, så længe antallet af disse ikke ændrer på delområdets overordnede anvendelse.
Tilslutninger	a) Der kan ikke etableres trafik- og forsyningsanlæg (ud over de reservationer der er angivet som kørespor og vejtracéer i kommuneplanen) b) Der kan afmærkes vandreruter



gennem områderne.

O2 Vildmark

Plantitel	Vildmark
Status	Forslag
Zone	Åbent land
Kommune	Kommune Kujalleq
Lokation - by/bygd	Nunaannaq
Formål	Områder, der friholdes
Anvendelse	a) Den overordnede anvendelse af området er vildmark
Eksisterende forhold	Vildmark er kendetegnet ved at være udlagt som et uberørt område uden bebyggelse og anlæg og med en afstand på minimum fem kilometer fra et egentlige menneskerelaterede aktiviteter (bebyggelse, vandindvining mm)
Rummelighed	a) Der er ingen rummelighed for fritidshytter, sommerhuse, turisthytter samt anden bebyggelse eller anlæg, jf. nr. 2a. b) Der er en begrænset rummelighed for enkelte fangsthytter og overlevelseshytter, jf. nr. 2b.
Bebyggelse	a) Der kan ikke etableres fritidshytter, sommerhuse, turisthytter samt erhvervsmæssig bebyggelse eller anlæg. b) Der kan i begrænset omfang etableres enkelte fangsthytter og overlevelseshytter, så længe antallet af disse ikke ændrer på delområdets overordnede anvendelse.
Tilslutninger	a) Der kan ikke etableres trafik-og forsyningsanlæg (ud over de reservationer der er angivet som



kørespor og vejtraccer i
kommuneplanen)..

b) Der kan afmærkes vandreruter
gennem områderne.

O3 Ekstensiv græsning

Plantitel	Ekstensiv græsning
Status	Forslag
Zone	Åbent land
Kommune	Kommune Kujalleq
Lokation - by/bygd	Nunaannaq
Formål	Områder, der friholdes
Anvendelse	a) Den overordnede anvendelse af området er udlagt til ekstensiv græsning
Eksisterende forhold	Eksisterende forhold: Et område udlagt til ekstensiv græsning er kendetegnet ved at være udlagt til græsning for avlsdyr, såsom får, rensdyr, heste, køer eller lignende. Udnyttelsen er af en intensitet, som ikke ændrer på områdets overordnede karakter som område, der friholdes.
Rummelighed	a) Der er ingen rummelighed for sommerhuse, turisthytter samt anden bebyggelse eller anlæg, b) Der er en begrænset rummelighed for enkelte fritidshytter, fangsthytter og overlevelseshytter,
Bebyggelse	a) Der kan ikke etableres sommerhuse, turisthytter samt erhvervsmæssig bebyggelse eller anlæg. b) Der kan i begrænset omfang etableres enkelte fritidshytter, fangsthytter og overlevelseshytter, så længe antallet af disse ikke ændrer på delområdet overordnede anvendelse.
Tilslutninger	



- a) Der kan ikke etableres trafik-og forsyningsanlæg (ud over de reservationer der er angivet som kørespor og vejtracéer i kommuneplanen)..
- b) Der kan afmærkes vandreruter gennem områderne.


Isortoq - Atugassiaanngitsoq annertuumik neriniartitsivissaq kiisalu sukisaarsaarfissiaq.

Titel	Isortoq - Atugassiaanngitsoq annertuumik neriniartitsivissaq kiisalu sukisaarsaarfissiaq.
Formål	Forslag Åbent land
Kommune	Kommune Kujalleq
Region - Bygd	Nunaannaq
Område	Områder, der friholdes
Bestemmelse	a) Den overordnede anvendelse af området er udlagt til ekstensiv græsning b) Der kan inden for området drives friluftaktiviteter som jagt og samt etableres enkelte anlæg til støtte for turisme- og friluftaktiviteter
Størrelse og Udvald	Vildmark som er kendetegnet ved at være et uberørt område uden bebyggelse og anlæg. Der er i området en rensdyrstation og hele området har været anvendt til græsning for rensdyr i mere end 10 år
Størrelse og Rummelighed	Området er på ca. 1700 km ² . Området gives en rummelighed på maksimalt 6 fritliggende hytter
Bygning og Placering	a) Der kan opføres enkelte turisthytter (maksimalt 3 hytter i samme nær-område) b) Hytterne forudsætter en arealtildeling uanset størrelse. c) Der kan bygges i 1½ etage og maksimalt 8 meter over terræn. d) Hytterne må maksimalt være på 20 m ² e) Der må ikke anvendes reflekterende materialer til beklædning af tage og facader. f) Ny bebyggelse må ikke placeres nærmere end 50 meter fra kysten, vandløb eller søbredden. g) Der kan i begrænset omfang etableres enkelte fangsthytter og overlevelseshytter, så længe antallet af disse ikke ændrer på delområdet overordnede anvendelse h) Al bebyggelse og alle anlæg skal løbende vedligeholdes, så de ikke virker unødigt skæmmende på omgivelserne
Andre Bemærkninger	a) Der kan etableres mindre tekniske anlæg, som master til radiodækning o.l. og kun på baggrund af en arealtildeling.



b) Der kan til betjening af rensdyrdriften og turismen etableres simple landingsbaner uden befæstning og kun på baggrund af en arealtildeling; såfremt sådanne baner kan bringes i overensstemmelse med de gældende regler for luftfart

sterende
plan (Da)

 [141107_kommuneplantillaeg_nr_4_for_isortoq_dk_underskrevet.pdf](#)
(573 KB)

sterende
plan (Gl)

 [141107_grl_kommuneplantillaeg_nr_4_for_isortoq_underskrevet.pdf](#)
(639 KB)

endelse og
tliggørelse

Offentlig bekendtgjort den 7. november 2014